

Заказчик - ООО «СюльдюкарНефтеГаз»

**ОБЕСПЕЧЕНИЕ ЭЛЕКТРОСНАБЖЕНИЯ ОБЪЕКТОВ  
ОБУСТРОЙСТВА ЮЖНО-СЮЛЬДЮКАРСКОГО НЕФТЯНОГО  
МЕСТОРОЖДЕНИЯ.**

**ВЛ 10 КВ НА КУСТОВУЮ ПЛОЩАДКУ № 6-1**

***ДОКУМЕНТАЦИЯ ПО ПЛАНИРОВКЕ ТЕРРИТОРИИ  
(ПРОЕКТ ПЛАНИРОВКИ ТЕРРИТОРИИ И ПРОЕКТ МЕЖЕВАНИЯ  
ТЕРРИТОРИИ) ДЛЯ РАЗМЕЩЕНИЯ ЛИНЕЙНОГО ОБЪЕКТА***

***ПРОЕКТ МЕЖЕВАНИЯ ТЕРРИТОРИИ***

**Раздел 3. Основная часть проекта межевания территории**

**РНГЭ/ ТМН/34.1-25/ПМТЗ**

**Том 3**

Изм.	№ док.	Подпись	Дата

**2026**

Заказчик - ООО «СюльдюкарНефтеГаз»

**ОБЕСПЕЧЕНИЕ ЭЛЕКТРОСНАБЖЕНИЯ ОБЪЕКТОВ  
ОБУСТРОЙСТВА ЮЖНО-СЮЛЬДЮКАРСКОГО НЕФТЯНОГО  
МЕСТОРОЖДЕНИЯ.****ВЛ 10 КВ НА КУСТОВУЮ ПЛОЩАДКУ № 6-1*****ДОКУМЕНТАЦИЯ ПО ПЛАНИРОВКЕ ТЕРРИТОРИИ  
(ПРОЕКТ ПЛАНИРОВКИ ТЕРРИТОРИИ И ПРОЕКТ МЕЖЕВАНИЯ  
ТЕРРИТОРИИ) ДЛЯ РАЗМЕЩЕНИЯ ЛИНЕЙНОГО ОБЪЕКТА******ПРОЕКТ МЕЖЕВАНИЯ ТЕРРИТОРИИ*****Раздел 3. Основная часть проекта межевания территории****РНГЭ/ТМН/34.1-25/ПМТЗ****Том 3**

Главный инженер проекта



К. В. Воронцов

Изм.	№ док.	Подпись	Дата

**2026**

Взам. инв. №	
Подпись и дата	
Инв. № подл.	

**Состав проекта межевания территории**

<b>РНГЭ/ТМН/34.1-25/ПМТ3</b>	<b>Раздел 3. Основная часть проекта межевания территории</b>
РНГЭ/ТМН/34.1-25/ПМТ3.С	Содержание
	Текстовая часть:
РНГЭ/ТМН/34.1-25/ПМТ3.ПЗ	- Пояснительная записка
	Графическая часть:
РНГЭ/ТМН/34.1-25/ПМТ3.ГЧ	- Чертеж межевания территории М 1:2000
<b>РНГЭ/ТМН/34.1-25/ПМТ4</b>	<b>Раздел 4. Материалы по обоснованию проекта межевания территории</b>
РНГЭ/ТМН/34.1-25/ПМТ4.С	Содержание
	Текстовая часть:
РНГЭ/ТМН/34.1-25/ПМТ4.ПЗ	- Пояснительная записка
	Графическая часть:
РНГЭ/ТМН/34.1-25/ПМТ4.ГЧ1	- Границы существующих земельных участков, зон с особыми условиями использования территорий, ООПТ. М 1:4000
РНГЭ/ТМН/34.1-25/ПМТ4.ГЧ2	- Схема расположения лесного участка. М 1:40000

Взам. инв. №	
Подпись и дата	
Инв. № подл.	

						<b>РНГЭ/ТМН/34.1-25/ПМТ3.С</b>			
Изм.	Кол.уч.	Лист	№ док.	Подпись	Дата				
Разработал		Ковалёва		<i>Ковалёва</i>	03.2026	Содержание	Стадия	Лист	Листов
Проверил		Воронцов		<i>Воронцов</i>	03.2026		П	1	2
							ООО «РНГ Энерго»		
ГИП		Воронцов		<i>Воронцов</i>	03.2026				

№	Наименование	Стр.
1	2	3
<b>Текстовая часть.</b>		
1	Пояснительная записка	4
1.1	Перечень и сведения о площади образуемых земельных участков, в том числе возможные способы их образования	5
1.2	Перечень и сведения о площади образуемых земельных участков, которые будут отнесены к территориям общего пользования или имуществу общего пользования, в том числе в отношении которых предполагаются резервирование и (или) изъятие для государственных или муниципальных нужд	14
1.3	Вид разрешенного использования образуемых земельных участков в соответствии с проектом планировки территории в случаях, предусмотренных Лесным Кодексом Российской Федерации	14
1.4	Целевое назначение лесов, вид (виды) разрешенного использования лесного участка, количественные и качественные характеристики лесного участка, сведения о нахождении лесного участка в границах особо защитных участков лесов (в случае, если подготовка проекта межевания территории осуществляется в целях определения местоположения границ, образуемых и (или) изменяемых лесных участков)	14
2	Сведения о границах территории, в отношении которой утвержден проект межевания, содержащие перечень координат характерных точек этих границ в системе координат, используемой для ведения Единого государственного реестра недвижимости	30
3	Границы публичных сервитутов	68
<b>Графическая часть</b>		
1	Чертеж межевания территории М 1:2000	69

Ивл. № подл.	Подпись и дата	Взам. инв. №							РНГЭ/ТМН/34.1 -25/ПМТ3.С	Лист
										2
			Изм.	Кол.уч.	Лист	№ док.	Подпись	Дата		



- Правил землепользования и застройки ГП «Город Мирный», утвержденных решением городского Совета от 12.09.2024г. № V-23-3.

В качестве топографической основы были использованы комплексные инженерные изыскания по объекту «Обеспечение электроснабжения объектов обустройства Южно-Сюльдюкарского нефтяного месторождения. ВЛ 10 кВ на кустовую площадку № 6-1», выполненные в июле 2025 г. ООО «РНГ Энерго».

**1.1 Перечень и сведения о площади образуемых земельных участков, в том числе возможные способы их образования**

Проектируемый линейный объект «Обеспечение электроснабжения объектов обустройства Южно-Сюльдюкарского нефтяного месторождения. ВЛ 10 кВ на кустовую площадку № 6-1» располагается на территории ГП «Город Мирный» МР «Мирнинский район» Республики Саха (Якутия) на землях лесного фонда в кадастровом квартале 14:16:060101.

В соответствии с проектом планировки территории для размещения линейного объекта: «Обеспечение электроснабжения объектов обустройства Южно-Сюльдюкарского нефтяного месторождения. ВЛ 10 кВ на кустовую площадку № 6-1» и сведениям, полученных из единого государственного реестра недвижимости, выданных Управлением Федеральной службы государственной регистрации, кадастра и картографии по Республике Саха (Якутия), проектом межевания территории определены границы образуемых земельных участков, предназначенных для размещения линейного объекта: «Обеспечение электроснабжения объектов обустройства Южно-Сюльдюкарского нефтяного месторождения. ВЛ 10 кВ на кустовую площадку № 6-1».

Образованию подлежат земельные участки (части земельных участков), которые попадают в границы зоны планируемого размещения объекта, установленные проектом планировки территории.

Общая площадь, необходимая для размещения линейного объекта: «Обеспечение электроснабжения объектов обустройства Южно-Сюльдюкарского нефтяного месторождения. ВЛ 10 кВ на кустовую площадку № 6-1» составила 71410 кв.м. Перечень земельных участков (земель), согласно сведениям ЕГРН, затрагиваемых при размещении линейного объекта «Обеспечение электроснабжения объектов обустройства Южно-Сюльдюкарского нефтяного месторождения. ВЛ 10 кВ на кустовую площадку № 6-1» приведен в таблице № 1.1.1.

Взам. инв. №	
Подпись и дата	
Инв. № подл.	

						РНГЭ/ТМН/34.1-25/ПМТЗ.ТЧ	Лист
							2
Изм.	Кол.уч.	Лист	№ док.	Подпись	Дата		

Таблица № 1.1.1 - Параметры проектируемой территории для размещения линейного объекта «Обеспечение электроснабжения объектов обустройства Южно-Сюльдюкарского нефтяного месторождения. ВЛ 10 кВ на кустовую площадку № 6-1»:

№ п/п	Объект	Обозначение образуемого земельного участка	Способ образования /способы образования	Категория земель/Правообладатель/ Землепользователь	Устанавливаемый вид разрешенного использования земельного участка	Местоположение	Площадь, кв.м.
<b>Площадь, подлежащая межеванию под постоянный отвод (долгосрочная аренда):</b>							<b>398</b>
1	ВЛ 10 кВ на кустовую площадку № 6-1	14:16:060101:2734:3У1	образование путем раздела земельного участка с кадастровым номером 14:16:060101:2734 с сохранением исходного в измененных границах (либо образование части земельного участка с кадастровым номером 14:16:060101:2734)	Земли лесного фонда/РФ (Министерство экологии, природопользования и лесного хозяйства РС(Я)/ Аренда ООО «СюльдюкарНефтеГаз» (договор аренды лесного участка от 14.01.2025г. №37)	Заготовка древесины; строительство, реконструкция, эксплуатация линейных объектов; энергетика	Республика Саха (Якутия), МР «Мирнинский район», Мирнинское лесничество, Мирнинское участковое лесничество, эксплуатационные леса, квартал 41 выдел 2,3 (1983 год лесоустройства)	27
2		14:16:060101:2746:3У1	образование путем раздела земельного участка с кадастровым номером 14:16:060101:2746 с сохранением исходного в измененных границах (либо образование части земельного участка с кадастровым номером 14:16:060101:2746)	Земли лесного фонда/РФ (Министерство экологии, природопользования и лесного хозяйства РС(Я)/ Аренда ООО «СюльдюкарНефтеГаз» (договор аренды лесного участка от 14.01.2025г. №37)		Республика Саха (Якутия), МР «Мирнинский район», Мирнинское лесничество, Мирнинское участковое лесничество, эксплуатационные леса, квартал 41 выдел 2 (1983 год лесоустройства)	1
3		14:16:060101:2563:3У1	образование путем раздела земельного участка с кадастровым номером 14:16:060101:2563 с сохранением исходного в измененных границах (либо образование части земельного участка с кадастровым номером 14:16:060101:2563)	Земли лесного фонда/РФ (Министерство экологии, природопользования и лесного хозяйства РС(Я)/ Аренда ООО «СюльдюкарНефтеГаз» (договор аренды лесного участка от 25.07.2024г. №907)		Республика Саха (Якутия), МР «Мирнинский район», Мирнинское лесничество, Мирнинское участковое лесничество, эксплуатационные леса, квартал 41 выдел 2 (1983 год лесоустройства)	20
4		14:16:060101:2547:3У1	образование путем раздела земельного участка с кадастровым номером 14:16:060101:2547 с сохранением исходного в измененных границах (либо образование части земельного участка с кадастровым номером 14:16:060101:2547)	Земли лесного фонда/РФ (Министерство экологии, природопользования и лесного хозяйства РС(Я)/ Аренда ООО «СюльдюкарНефтеГаз» (договор аренды лесного участка от 25.07.2024г. №907)		Республика Саха (Якутия), МР «Мирнинский район», Мирнинское лесничество, Мирнинское участковое лесничество, эксплуатационные леса, квартал 41 выдел 1,2,14 (1983 год лесоустройства)	238
5		14:16:060101:2561:3У1	образование путем раздела земельного участка с кадастровым номером 14:16:060101:2561 с сохранением исходного в измененных границах (либо образование части земельного участка с кадастровым номером 14:16:060101:2561)	Земли лесного фонда/РФ (Министерство экологии, природопользования и лесного хозяйства РС(Я)/ Аренда ООО «СюльдюкарНефтеГаз» (договор аренды лесного участка от 25.07.2024г. №907)		Республика Саха (Якутия), МР «Мирнинский район», Мирнинское лесничество, Мирнинское участковое лесничество, эксплуатационные леса, квартал 41 выдел 14 (1983 год лесоустройства)	1
6		14:16:060101:2646:3У1	образование путем раздела земельного участка с кадастровым номером 14:16:060101:2646 с сохранением исходного в измененных границах (либо образование части земельного участка с кадастровым номером 14:16:060101:2646)	Земли лесного фонда/РФ (Министерство экологии, природопользования и лесного хозяйства РС(Я)/ Аренда ООО «СюльдюкарНефтеГаз» (договор аренды лесного участка от 26.04.2024г. №536)		Республика Саха (Якутия), МР «Мирнинский район», Мирнинское лесничество, Мирнинское участковое лесничество, эксплуатационные леса, квартал 41 выдел 14 (1983 год лесоустройства)	5
7		14:16:060101:2607:3У1	образование путем раздела земельного участка с кадастровым номером 14:16:060101:2607 с сохранением исходного в измененных границах (либо образование части земельного участка с кадастровым номером 14:16:060101:2607)	Земли лесного фонда/РФ (Министерство экологии, природопользования и лесного хозяйства РС(Я)/ Аренда ООО «СюльдюкарНефтеГаз» (договор аренды лесного участка от 09.01.2024г. №26)		Республика Саха (Якутия), МР «Мирнинский район», Мирнинское лесничество, Мирнинское участковое лесничество, эксплуатационные леса, квартал 41 выдел 14 (1983 год лесоустройства)	4

\*Взам. инв. №  
Подпись и дата  
Инв. № подл.

Изм.	Кол.уч.	Лист	№ док.	Подпись	Дата
------	---------	------	--------	---------	------

РНГЭ/ТМН/34.1-25/ПМТЗ.ТЧ

8	ВЛ 10 кВ на кустовую площадку № 6-1	14:16:000000:5536:3У1	образование путем раздела земельного участка с кадастровым номером 14:16:000000:5536 с сохранением исходного в измененных границах (либо образование части земельного участка с кадастровым номером 14:16:000000:5536)	Земли лесного фонда/РФ (Министерство экологии, природопользования и лесного хозяйства РС(Я)/ Аренда ООО «СюльдюкарНефтеГаз» (договор аренды лесного участка от 15.10.2020г. №1060)	Заготовка древесины; строительство, реконструкция, эксплуатация линейных объектов; энергетика	Республика Саха (Якутия), МР «Мирнинский район», Мирнинское лесничество, Мирнинское участковое лесничество, эксплуатационные леса, квартал 41 выдел 14 (1983 год лесоустройства)	56
9		14:16:060101:3У1	Образование из земель, находящихся в государственной собственности	Земли лесного фонда/РФ (Министерство экологии, природопользования и лесного хозяйства РС(Я))		Республика Саха (Якутия), МР «Мирнинский район», Мирнинское лесничество, Мирнинское участковое лесничество, эксплуатационные леса, квартал 41 выдел 2 (1983 год лесоустройства)	5
		14:16:060101:3У2				Республика Саха (Якутия), МР «Мирнинский район», Мирнинское лесничество, Мирнинское участковое лесничество, эксплуатационные леса, квартал 41 выдел 2 (1983 год лесоустройства)	5
		14:16:060101:3У3				Республика Саха (Якутия), МР «Мирнинский район», Мирнинское лесничество, Мирнинское участковое лесничество, эксплуатационные леса, квартал 41 выдел 2 (1983 год лесоустройства)	5
		14:16:060101:3У4				Республика Саха (Якутия), МР «Мирнинский район», Мирнинское лесничество, Мирнинское участковое лесничество, эксплуатационные леса, квартал 41 выдел 2 (1983 год лесоустройства)	5
		14:16:060101:3У5				Республика Саха (Якутия), МР «Мирнинский район», Мирнинское лесничество, Мирнинское участковое лесничество, эксплуатационные леса, квартал 41 выдел 2 (1983 год лесоустройства)	5
		14:16:060101:3У6				Республика Саха (Якутия), МР «Мирнинский район», Мирнинское лесничество, Мирнинское участковое лесничество, эксплуатационные леса, квартал 41 выдел 2 (1983 год лесоустройства)	5
		14:16:060101:3У7				Республика Саха (Якутия), МР «Мирнинский район», Мирнинское лесничество, Мирнинское участковое лесничество, эксплуатационные леса, квартал 41 выдел 14 (1983 год лесоустройства)	16
<b>Площадь, подлежащая межеванию под временный отвод (краткосрочная аренда):</b>							<b>71012</b>
4	ВЛ 10 кВ на кустовую площадку № 6-1	14:16:060101:2734:3У2	образование путем раздела земельного участка с кадастровым номером 14:16:060101:2734 с сохранением исходного в измененных границах (либо образование части земельного участка с кадастровым номером 14:16:060101:2734)	Земли лесного фонда/РФ (Министерство экологии, природопользования и лесного хозяйства РС(Я)/ Аренда ООО «СюльдюкарНефтеГаз» (договор аренды лесного участка от 14.01.2025г. №37)	Заготовка древесины; строительство, реконструкция, эксплуатация линейных объектов; энергетика	Республика Саха (Якутия), МР «Мирнинский район», Мирнинское лесничество, Мирнинское участковое лесничество, эксплуатационные леса, квартал 41 выдел 2,3 (1983 год лесоустройства)	3738

\*Взам. инв. №  
Подпись и дата  
Инв. № подл.

Изм.	Кол.уч.	Лист	№ док.	Подпись	Дата

РНГЭ/ТМН/34.1-25/ПМТЗ.ТЧ

5	ВЛ 10 кВ на кустовую площадку № 6-1	14:16:060101:2746:3У2	образование путем раздела земельного участка с кадастровым номером 14:16:060101:2746 с сохранением исходного в измененных границах (либо образование части земельного участка с кадастровым номером 14:16:060101:2746)	Земли лесного фонда/РФ (Министерство экологии, природопользования и лесного хозяйства РС(Я)/ Аренда ООО «СюльдюкарНефтеГаз» (договор аренды лесного участка от 14.01.2025г. №37)	Заготовка древесины; строительство, реконструкция, эксплуатация линейных объектов; энергетика	Республика Саха (Якутия), МР «Мирнинский район», Мирнинское лесничество, Мирнинское участковое лесничество, эксплуатационные леса, квартал 41 выдел 2,3 (1983 год лесоустройства)	150
6		14:16:060101:2563:3У2	образование путем раздела земельного участка с кадастровым номером 14:16:060101:2563 с сохранением исходного в измененных границах (либо образование части земельного участка с кадастровым номером 14:16:060101:2563)	Земли лесного фонда/РФ (Министерство экологии, природопользования и лесного хозяйства РС(Я)/ Аренда ООО «СюльдюкарНефтеГаз» (договор аренды лесного участка от 25.07.2024г. №907)		Республика Саха (Якутия), МР «Мирнинский район», Мирнинское лесничество, Мирнинское участковое лесничество, эксплуатационные леса, квартал 41 выдел 2,14 (1983 год лесоустройства)	1034
7		14:16:060101:2547:3У2	образование путем раздела земельного участка с кадастровым номером 14:16:060101:2547 с сохранением исходного в измененных границах (либо образование части земельного участка с кадастровым номером 14:16:060101:2547)	Земли лесного фонда/РФ (Министерство экологии, природопользования и лесного хозяйства РС(Я)/ Аренда ООО «СюльдюкарНефтеГаз» (договор аренды лесного участка от 25.07.2024г. №907)		Республика Саха (Якутия), МР «Мирнинский район», Мирнинское лесничество, Мирнинское участковое лесничество, эксплуатационные леса, квартал 41 выдел 1,2,14 (1983 год лесоустройства)	29512
8		14:16:060101:2561:3У2	образование путем раздела земельного участка с кадастровым номером 14:16:060101:2561 с сохранением исходного в измененных границах (либо образование части земельного участка с кадастровым номером 14:16:060101:2561)	Земли лесного фонда/РФ (Министерство экологии, природопользования и лесного хозяйства РС(Я)/ Аренда ООО «СюльдюкарНефтеГаз» (договор аренды лесного участка от 25.07.2024г. №907)		Республика Саха (Якутия), МР «Мирнинский район», Мирнинское лесничество, Мирнинское участковое лесничество, эксплуатационные леса, квартал 41 выдел 1,2,14 (1983 год лесоустройства)	10261
9		14:16:060101:2646:3У2	образование путем раздела земельного участка с кадастровым номером 14:16:060101:2646 с сохранением исходного в измененных границах (либо образование части земельного участка с кадастровым номером 14:16:060101:2646)	Земли лесного фонда/РФ (Министерство экологии, природопользования и лесного хозяйства РС(Я)/ Аренда ООО «СюльдюкарНефтеГаз» (договор аренды лесного участка от 26.06.2024г. №536)		Республика Саха (Якутия), МР «Мирнинский район», Мирнинское лесничество, Мирнинское участковое лесничество, эксплуатационные леса, квартал 41 выдел 14 (1983 год лесоустройства)	575
		14:16:060101:2607:3У2	образование путем раздела земельного участка с кадастровым номером 14:16:060101:2607 с сохранением исходного в измененных границах (либо образование части земельного участка с кадастровым номером 14:16:060101:2607)	Земли лесного фонда/РФ (Министерство экологии, природопользования и лесного хозяйства РС(Я)/ Аренда ООО «СюльдюкарНефтеГаз» (договор аренды лесного участка от 09.01.2024г. №26)		Республика Саха (Якутия), МР «Мирнинский район», Мирнинское лесничество, Мирнинское участковое лесничество, эксплуатационные леса, квартал 41 выдел 14 (1983 год лесоустройства)	137
		14:16:000000:5536:3У2	образование путем раздела земельного участка с кадастровым номером 14:16:000000:5536 с сохранением исходного в измененных границах (либо образование части земельного участка с кадастровым номером 14:16:000000:5536)	Земли лесного фонда/РФ (Министерство экологии, природопользования и лесного хозяйства РС(Я)/ Аренда ООО «СюльдюкарНефтеГаз» (договор аренды лесного участка от 15.10.2020г. №1060)		Республика Саха (Якутия), МР «Мирнинский район», Мирнинское лесничество, Мирнинское участковое лесничество, эксплуатационные леса, квартал 41 выдел 14 (1983 год лесоустройства)	6663

Инд. № подл.      Подпись и дата      \*Взам. инв. №

Изм.	Кол.уч.	Лист	№ док.	Подпись	Дата

РНГЭ/ТМН/34.1-25/ПМТ3.ТЧ

ВЛ 10 кВ на кустовую площадку № 6-1	14:16:000000:5527:3У1	образование путем раздела земельного участка с кадастровым номером 14:16:000000:5527 с сохранением исходного в измененных границах (либо образование части земельного участка с кадастровым номером 14:16:000000:5527)	Земли лесного фонда/РФ (Министерство экологии, природопользования и лесного хозяйства РС(Я)/	Заготовка древесины; строительство, реконструкция, эксплуатация линейных объектов; энергетика	Республика Саха (Якутия), МР «Мирнинский район», Мирнинское лесничество, эксплуатационные леса, квартал 41 выдел 2 (1983 год лесоустройства)	25
	14:16:000000:5527:3У2				Республика Саха (Якутия), МР «Мирнинский район», Мирнинское лесничество, Мирнинское участковое лесничество, эксплуатационные леса, квартал 41 выдел 2 (1983 год лесоустройства)	25
	14:16:000000:5527:3У3				Республика Саха (Якутия), МР «Мирнинский район», Мирнинское лесничество, Мирнинское участковое лесничество, эксплуатационные леса, квартал 41 выдел 2 (1983 год лесоустройства)	61
	14:16:000000:5527:3У4				Республика Саха (Якутия), МР «Мирнинский район», Мирнинское лесничество, Мирнинское участковое лесничество, эксплуатационные леса, квартал 41 выдел 2 (1983 год лесоустройства)	26
	14:16:000000:5527:3У5				Республика Саха (Якутия), МР «Мирнинский район», Мирнинское лесничество, Мирнинское участковое лесничество, эксплуатационные леса, квартал 41 выдел 2 (1983 год лесоустройства)	27

Инд. № подл.	Подпись и дата	*Взам. инв. №

Изм.	Кол.уч.	Лист	№ док.	Подпись	Дата

ВЛ 10 кВ на кустовую площадку № 6-1	14:16:000000:5527:3У6	образование путем раздела земельного участка с кадастровым номером 14:16:000000:5527 с сохранением исходного в измененных границах (либо образование части земельного участка с кадастровым номером 14:16:000000:5527)	Земли лесного фонда/РФ (Министерство экологии, природопользования и лесного хозяйства РС(Я)/	Заготовка древесины; строительство, реконструкция, эксплуатация линейных объектов; энергетика	Республика Саха (Якутия), МР «Мирнинский район», Мирнинское лесничество, Мирнинское участковое лесничество, эксплуатационные леса, квартал 41 выдел 2 (1983 год лесоустройства)	64
	14:16:000000:5527:3У7				Республика Саха (Якутия), МР «Мирнинский район», Мирнинское лесничество, Мирнинское участковое лесничество, эксплуатационные леса, квартал 41 выдел 2 (1983 год лесоустройства)	28
	14:16:000000:5527:3У8				Республика Саха (Якутия), МР «Мирнинский район», Мирнинское лесничество, Мирнинское участковое лесничество, эксплуатационные леса, квартал 41 выдел 2 (1983 год лесоустройства)	28
	14:16:060101:3У8	Образование из земель, находящихся в государственной собственности			Республика Саха (Якутия), МР «Мирнинский район», Мирнинское лесничество, Мирнинское участковое лесничество, эксплуатационные леса, квартал 41 выдел 2 (1983 год лесоустройства)	6690
	14:16:060101:3У9				Республика Саха (Якутия), МР «Мирнинский район», Мирнинское лесничество, Мирнинское участковое лесничество, эксплуатационные леса, квартал 41 выдел 2 (1983 год лесоустройства)	750
	14:16:060101:3У10				Республика Саха (Якутия), МР «Мирнинский район», Мирнинское лесничество, Мирнинское участковое лесничество, эксплуатационные леса, квартал 41 выдел 2 (1983 год лесоустройства)	1486
	14:16:060101:3У11				Республика Саха (Якутия), МР «Мирнинский район», Мирнинское лесничество, Мирнинское участковое лесничество, эксплуатационные леса, квартал 41 выдел 2 (1983 год лесоустройства)	879

Инд. № подл.	
Подпись и дата	
*Взам. инв. №	

Изм.	Кол.уч.	Лист	№ док.	Подпись	Дата

ВЛ 10 кВ на кустовую площадку № 6-1	14:16:060101:3У12	Образование из земель, находящихся в государственной собственности	Земли лесного фонда/РФ (Министерство экологии, природопользования и лесного хозяйства РС(Я)/	Заготовка древесины; строительство, реконструкция, эксплуатация линейных объектов; энергетика	Республика Саха (Якутия), МР «Мирнинский район», Мирнинское лесничество, Мирнинское участковое лесничество, эксплуатационные леса, квартал 41 выдел 2 (1983 год лесоустройства)	580
	14:16:060101:3У13				Республика Саха (Якутия), МР «Мирнинский район», Мирнинское лесничество, Мирнинское участковое лесничество, эксплуатационные леса, квартал 41 выдел 2 (1983 год лесоустройства)	1552
	14:16:060101:3У14				Республика Саха (Якутия), МР «Мирнинский район», Мирнинское лесничество, Мирнинское участковое лесничество, эксплуатационные леса, квартал 41 выдел 1,2 (1983 год лесоустройства)	1477
	14:16:060101:3У15				Республика Саха (Якутия), МР «Мирнинский район», Мирнинское лесничество, Мирнинское участковое лесничество, эксплуатационные леса, квартал 41 выдел 2 (1983 год лесоустройства)	55
	14:16:060101:3У16				Республика Саха (Якутия), МР «Мирнинский район», Мирнинское лесничество, Мирнинское участковое лесничество, эксплуатационные леса, квартал 41 выдел 2,14 (1983 год лесоустройства)	1638
	14:16:060101:3У17				Республика Саха (Якутия), МР «Мирнинский район», Мирнинское лесничество, Мирнинское участковое лесничество, эксплуатационные леса, квартал 41 выдел 14 (1983 год лесоустройства)	1330
	14:16:060101:2439:3У1				образование путем раздела земельного участка с кадастровым номером 14:16:060101:2439 с сохранением исходного в измененных границах (либо образование части земельного участка с кадастровым номером 14:16:060101:2439)	Земли лесного фонда/РФ (Министерство экологии, природопользования и лесного хозяйства РС(Я)/ Аренда ООО «СюльдюкарНефтеГаз» (договор аренды лесного участка от 27.02.2023г. №372)
	14:16:060101:2562:3У1	образование путем раздела земельного участка с кадастровым номером 14:16:060101:2562 с сохранением исходного в измененных границах (либо образование части земельного участка с кадастровым номером 14:16:060101:2562)	Земли лесного фонда/РФ (Министерство экологии, природопользования и лесного хозяйства РС(Я)/ Аренда ООО «СюльдюкарНефтеГаз» (договор аренды лесного участка от 25.07.2024г. №907)	Республика Саха (Якутия), МР «Мирнинский район», Мирнинское лесничество, Мирнинское участковое лесничество, эксплуатационные леса, квартал 41 выдел 2,14 (1983 год лесоустройства)	309	
	14:16:060101:2712:3У1	образование путем раздела земельного участка с кадастровым номером 14:16:060101:2712 с сохранением исходного в измененных границах (либо образование части земельного участка с кадастровым номером 14:16:060101:2712)	Земли лесного фонда/РФ (Министерство экологии, природопользования и лесного хозяйства РС(Я)/ Аренда ООО «СюльдюкарНефтеГаз» (договор аренды лесного участка от 06.12.2024г. №1564)	Республика Саха (Якутия), МР «Мирнинский район», Мирнинское лесничество, Мирнинское участковое лесничество, эксплуатационные леса, квартал 41 выдел 14 (1983 год лесоустройства)	125	

Инд. № подл.	Подпись и дата	*Взам. инв. №

Изм.	Кол.уч.	Лист	№ док.	Подпись	Дата

РНГЭ/ТМН/34.1-25/ПМТЗ.ТЧ

ВЛ 10 кВ на кустовую площадку № 6-1	14:16:060101:2714:3У1	образование путем раздела земельного участка с кадастровым номером 14:16:060101:2714 с сохранением исходного в измененных границах (либо образование части земельного участка с кадастровым номером 14:16:060101:2714)	Земли лесного фонда/РФ (Министерство экологии, природопользования и лесного хозяйства РС(Я)/ Аренда ООО «СюльдюкарНефтеГаз» (договор аренды лесного участка от 06.12.2024г. №1564)	Заготовка древесины; строительство, реконструкция, эксплуатация линейных объектов; энергетика	Республика Саха (Якутия), МР «Мирнинский район», Мирнинское лесничество, Мирнинское участковое лесничество, эксплуатационные леса, квартал 41 выдел 14 (1983 год лесоустройства)	77
	14:16:060101:2715:3У1	образование путем раздела земельного участка с кадастровым номером 14:16:060101:2715 с сохранением исходного в измененных границах (либо образование части земельного участка с кадастровым номером 14:16:060101:2715)	Земли лесного фонда/РФ (Министерство экологии, природопользования и лесного хозяйства РС(Я)/ Аренда ООО «СюльдюкарНефтеГаз» (договор аренды лесного участка от 06.12.2024г. №1564)		Республика Саха (Якутия), МР «Мирнинский район», Мирнинское лесничество, Мирнинское участковое лесничество, эксплуатационные леса, квартал 41 выдел 14 (1983 год лесоустройства)	46
	14:16:060101:2716:3У1	образование путем раздела земельного участка с кадастровым номером 14:16:060101:2716 с сохранением исходного в измененных границах (либо образование части земельного участка с кадастровым номером 14:16:060101:2716)	Земли лесного фонда/РФ (Министерство экологии, природопользования и лесного хозяйства РС(Я)/ Аренда ООО «СюльдюкарНефтеГаз» (договор аренды лесного участка от 06.12.2024г. №1564)		Республика Саха (Якутия), МР «Мирнинский район», Мирнинское лесничество, Мирнинское участковое лесничество, эксплуатационные леса, квартал 41 выдел 14 (1983 год лесоустройства)	40
	14:16:060101:2717:3У1	образование путем раздела земельного участка с кадастровым номером 14:16:060101:2717 с сохранением исходного в измененных границах (либо образование части земельного участка с кадастровым номером 14:16:060101:2717)	Земли лесного фонда/РФ (Министерство экологии, природопользования и лесного хозяйства РС(Я)/ Аренда ООО «СюльдюкарНефтеГаз» (договор аренды лесного участка от 06.12.2024г. №1564)		Республика Саха (Якутия), МР «Мирнинский район», Мирнинское лесничество, Мирнинское участковое лесничество, эксплуатационные леса, квартал 41 выдел 14 (1983 год лесоустройства)	714
	14:16:060101:2735:3У1	образование путем раздела земельного участка с кадастровым номером 14:16:060101:2735 с сохранением исходного в измененных границах (либо образование части земельного участка с кадастровым номером 14:16:060101:2735)	Земли лесного фонда/РФ (Министерство экологии, природопользования и лесного хозяйства РС(Я)/ Аренда ООО «СюльдюкарНефтеГаз» (договор аренды лесного участка от 14.01.2025г. №37)		Республика Саха (Якутия), МР «Мирнинский район», Мирнинское лесничество, Мирнинское участковое лесничество, эксплуатационные леса, квартал 41 выдел 2 (1983 год лесоустройства)	57
	14:16:060101:2736:3У1	образование путем раздела земельного участка с кадастровым номером 14:16:060101:2736 с сохранением исходного в измененных границах (либо образование части земельного участка с кадастровым номером 14:16:060101:2736)	Земли лесного фонда/РФ (Министерство экологии, природопользования и лесного хозяйства РС(Я)/ Аренда ООО «СюльдюкарНефтеГаз» (договор аренды лесного участка от 14.01.2025г. №37)		Республика Саха (Якутия), МР «Мирнинский район», Мирнинское лесничество, Мирнинское участковое лесничество, эксплуатационные леса, квартал 41 выдел 2 (1983 год лесоустройства)	447
<b>ИТОГО, общая площадь, необходимая для размещения объекта: «Обеспечение электроснабжения объектов обустройства Южно-Сюльдюкарского нефтяного месторождения. ВЛ 10 кВ на кустовую площадку № 6-1»</b>					<b>71410</b>	

Комментарии:

Земельные участки могут быть образованы одним из указанных способов по выбору Заказчика.

Площади и координаты образуемых земельных участков могут быть уточнены при выполнении кадастровых работ, при этом площадь образуемого земельного участка, указанного в межевом плане, не должна отличаться от площади такого земельного участка, указанной в настоящем проекте межевания территории более чем на десять процентов.

Площади отвода земель для размещения объекта проектирования установлены с учетом принятых проектных решений, выполненных проектной организацией ООО «РНГ Энерго».

*Взам. инв. №
Подпись и дата
Инв. № подл.

Изм.	Кол.уч.	Лист	№ док.	Подпись	Дата

Необходимость размещения проектируемого объекта на землях лесного фонда обосновывается технологической схемой разработки месторождения и размещением объектов на местности. Размещение объектов на землях водного фонда и на особо охраняемых природных территориях не предусматривается.

Границы земельных участков размещения объекта определены, исходя из условий минимальной площади занятия земель и оптимальной ширины строительной полосы, по действующим нормам. Расположение проектируемых объектов обусловлено необходимостью обеспечить наименьшее воздействие на окружающую природную среду, использовать инфраструктуру существующих объектов и минимизировать потребность в земельных ресурсах при строительстве объекта.

Проектируемый объект расположен вне зон охраны и защитных зон объектов культурного наследия. Публичные сервитуты в границах межевания отсутствуют. Земли сельскохозяйственного назначения, особо охраняемых природных территорий на участках проведения работ отсутствуют.

Объект расположен на территории муниципального образования ГП «Город Мирный» МР «Мирнинский район» Республики Саха (Якутия) в кадастровом квартале 14:16:060101, в границах Южно-Сюльдюкарского нефтяного месторождения (Южно-Сюльдюкарского лицензионного участка). Лицензией на право пользования Южно-Сюльдюкарским лицензионным участком владеет ООО «СюльдюкарНефтеГаз» (лицензия на право пользования недрами ЯКУ 15612 НР, выданная управлением по недропользованию по Республике Саха (Якутия), рег.№ 6538/ЯКУ 15612 НР от 17.09.2013г.).

Для размещения проектируемых сооружений проектом предусмотрен отвод земельных участков для постоянного и краткосрочного пользования.

Ширина полос земель, предоставляемая в краткосрочную аренду воздушных линий электропередачи, принята 25-28 м согласно максимальной ширине просеки ВЛ-10 кВ. что соответствует ширине охранной зоны.

Под опоры ВЛ предусмотрены земельные участки, предоставляемые в долгосрочную аренду.

Согласно Постановлению Правительства РФ №486 от 11.08.2003 г. минимальный размер земельного участка для установки опор ВЛ напряжением до 10 кВ включительно определяется как площадь контура, равного поперечному сечению опоры на уровне поверхности земли. Проектом предусмотрен отвод поперечное сечение опоры + 1 м.

Изм.	Кол.уч.	Лист	№ док.	Подпись	Дата	РНГЭ/ТМН/34.1-25/ПМТЗ.ТЧ	Лист
							10
Взам. инв. №							
Подпись и дата							
Инд. № подл.							

Проектируемая ВОЛС прокладывается совместно с высоковольтной линией 10кВ, (отвод ВОЛС полностью входит в отвод проектируемой ВЛ 10 кВ).

Площадь земельных участков, отводимых в постоянное пользование, составляет 398 кв.м.

Площадь земельных участков, отводимых в краткосрочное пользование, составляет 71012 кв.м.

Общая площадь отвода определена графическим способом.

**1.2 Перечень и сведения о площади образуемых земельных участков, которые будут отнесены к территориям общего пользования или имуществу общего пользования, в том числе в отношении которых предполагаются резервирование и (или) изъятие для государственных или муниципальных нужд.**

Проектом межевания не предусмотрено образование земельных участков, которые будут отнесены к территориям общего пользования или имуществу общего пользования, в том числе в отношении которых предполагается резервирование и (или) изъятие для государственных или муниципальных нужд.

**1.3 Вид разрешенного использования образуемых земельных участков в соответствии с проектом планировки территории в случаях, предусмотренных Лесным Кодексом Российской Федерации**

Проектируемый лесной участок расположен на территории Мирнинского участкового лесничества Мирнинского лесничества Мирнинского района Республики Саха (Якутия).

Вид использования лесов: Заготовка древесины; строительство, реконструкция, эксплуатация линейных объектов; .  
(ст.25 Лесной кодекс Российской Федерации).

**1.4 Целевое назначение лесов, вид (виды) разрешенного использования лесного участка, количественные и качественные характеристики лесного участка, сведения о нахождении лесного участка в границах особо защитных участков лесов (в случае, если подготовка проекта межевания территории осуществляется в целях определения местоположения границ, образуемых и (или) изменяемых лесных участков)**

В соответствии с приказом Федерального агентства лесного хозяйства от 22 декабря 2008 г. № 400 «Об определении количества лесничеств на территории Республики Саха

Изм.	Кол.уч.	Лист	№ док.	Подпись	Дата	РНГЭ/ТМН/34.1-25/ПМТЗ.ТЧ	Лист
							11
Взам. инв. №							
Подпись и дата							
Инд. № подл.							

(Якутия) и установлении их границ» на территории Республики Саха (Якутия) Мирнинское участковое лесничество входит в состав Мирнинского лесничества.

На момент проектирования лесного участка, на территории Мирнинского лесничества распространяется действие лесохозяйственного регламента, утвержденного приказом Министерства экологии, природопользования и лесного хозяйства Республики Саха (Якутия) от 25.10.2018 № 01-05/1-550, внесены изменения от 30.05.2025г. № 01-05/1-401. Леса на территории Республики Саха (Якутия) в соответствии со статьей 8 Федерального закона от 04.12.2006 N 201-ФЗ «О введении в действие Лесного кодекса Российской Федерации» отнесены к эксплуатационным, защитным, резервным лесам, что отражено в Лесном плане Республики Саха (Якутия), утвержденном распоряжением Главы РС(Я) от 04.12.2019 N 700-РГ «Об утверждении лесного плана Республики Саха (Якутия) на период 2019-2028 г.» и лесохозяйственном регламенте Мирнинского лесничества.

Целевое назначение лесов.

Согласно документам лесного планирования, проектируемый лесной участок расположен в эксплуатационных лесах, в квартале №41 выделы 1,2,3,14 1983 года лесоустройства Мирнинского лесничества Мирнинского участкового лесничества.

Количественные и качественные характеристики проектируемого лесного участка.

Количественные и качественные характеристики проектируемого лесного участка составляются на основании данных государственного лесного реестра и натурного обследования.

Таблица №1.4.1. Распределение земель.

Общая площадь, га всего	В том числе									
	лесные земли					нелесные земли				
	покрытые лесной растительностью, всего	в том числе, покрытые лесными культурами	лесные питомники, плантации	непокрытые лесной растительностью	итого	дороги	просеки	болота	другие	итого
1	2	3	4	5	6	7	8	9	10	11
7,1410	6,4811	-	-	0,6599	7,1410	-	-	-	-	0

Таблица №1.4.2. Характеристики насаждений проектируемого лесного участка.

Изм.	Кол.уч.	Лист	№ док.	Подпись	Дата	РНГЭ/ТМН/34.1-25/ПМТЗ.ТЧ	Лист
							12

Участковое лесничество	Номер квартала	Номер выдела	Состав насаждений или характеристика лесного участка при отсутствии насаждений	Площадь га/запас древесины при наличии (куб.м)		В том числе по группам возраста древостоя (га/куб.м)			
				га	куб. м	молодняки	Средне-возрастные	Приспевающие	спелые и перестойные
1	2	3	4	5		6	7	8	9
<b>14:16:060101:2734:3У1=0,0027 га</b>									
Мирнинское (год лесоустройства 1983г.)	<b>Эксплуатационные</b>								
	41	2	10Л	<b>0,0005</b>	0	0,0005/0	-	-	-
	41	3	Вырубка	0,0022	0	-	-	-	-
	Лесные, покрытые лесом			0,0005	0	0,0005/0	-	-	-
	Лесные, непокрытые лесом			0,0022	0	-	-	-	-
	<b>Итого по кварталу № 41</b>			<b>0,0027</b>	<b>0</b>	0,0005/0	-	-	-
	<b>Итого эксплуатационные леса:</b>			<b>0,0027</b>	<b>0</b>	0,0005/0	-	-	-
<b>ИТОГО ПО УЧАСТКУ</b>				<b>0,0027</b>	<b>0</b>	0,0005/0	-	-	-
<b>14:16:060101:2746:3У1=0,0001 га</b>									
Мирнинское (год лесоустройства 1983г.)	<b>Эксплуатационные</b>								
	41	2	Вырубка	0,0001	0	-	-	-	-
	Лесные, покрытые лесом			-	-	-	-	-	-
	Лесные, непокрытые лесом			0,0001	0	-	-	-	-
	<b>Итого по кварталу № 41</b>			<b>0,0001</b>	<b>0</b>	-	-	-	-
	<b>Итого эксплуатационные леса:</b>			<b>0,0001</b>	<b>0</b>	-	-	-	-
<b>ИТОГО ПО УЧАСТКУ</b>				<b>0,0001</b>	<b>0</b>	-	-	-	-
<b>14:16:060101:2563:3У1=0,0020 га</b>									
Мирнинское (год лесоустройства 1983г.)	<b>Эксплуатационные</b>								
	41	2	10Л	<b>0,0015</b>	0	0,0015/0	-	-	-
	41	2	Вырубка	0,0005	0	-	-	-	-
	Лесные, покрытые лесом			0,0015	0	0,0015/0	-	-	-
	Лесные, непокрытые лесом			0,0005	0	-	-	-	-
	<b>Итого по кварталу № 41</b>			<b>0,0020</b>	<b>0</b>	0,0015/0	-	-	-
	<b>Итого эксплуатационные леса:</b>			<b>0,0020</b>	<b>0</b>	0,0015/0	-	-	-
<b>ИТОГО ПО УЧАСТКУ</b>				<b>0,0020</b>	<b>0</b>	0,0015/0	-	-	-
<b>14:16:060101:2547:3У1=0,0238 га</b>									
Мирнинское (год лесоустройства 1983г.)	<b>Эксплуатационные</b>								
	41	1	10ЕРН	<b>0,0005</b>	0	-	0,0005/0	-	-
	41	2	10Л	<b>0,0186</b>	0	0,0186/0	-	-	-
	41	14	10Л	<b>0,0047</b>	0	-	-	-	0,0047/0
	Лесные, покрытые лесом			0,0238	0	0,0186/0	0,0005/0	-	0,0047/0
	Лесные, непокрытые лесом			-	-	-	-	-	-
	<b>Итого по кварталу № 41</b>			<b>0,0238</b>	<b>0</b>	<b>0,0186/0</b>	<b>0,0005/0</b>	-	<b>0,0047/0</b>
	<b>Итого эксплуатационные леса:</b>			<b>0,0238</b>	<b>0</b>	-	-	-	-
<b>ИТОГО ПО УЧАСТКУ</b>				<b>0,0238</b>	<b>0</b>	<b>0,0186/0</b>	<b>0,0005/0</b>	-	<b>0,0047/0</b>
<b>14:16:060101:2561:3У1=0,0001 га</b>									

Взам. инв. №	
Подпись и дата	
Инв. № подл.	

Изм.	Кол.уч.	Лист	№ док.	Подпись	Дата	<b>РНГЭ/ТМН/34.1-25/ПМТЗ.ТЧ</b>	Лист
							13

		Эксплуатационные							
		41	14	10Л	0,0001	0	-	-	0,0001/0
Мирнинское (год лесоустройства 1983г.)	Лесные, покрытые лесом			0,0001	0	-	-	-	0,0001/0
	Лесные, непокрытые лесом			-	-	-	-	-	-
	<b>Итого по кварталу № 41</b>			<b>0,0001</b>	<b>0</b>	-	-	-	0,0001/0
	<b>Итого эксплуатационные леса:</b>			<b>0,0001</b>	<b>0</b>	-	-	-	0,0001/0
	<b>ИТОГО ПО УЧАСТКУ</b>			<b>0,0001</b>	<b>0</b>	-	-	-	0,0001/0

14:16:060101:2646:3У1=0,0005 га

		Эксплуатационные							
		41	14	10Л	0,0005	0	-	-	0,0005/0
Мирнинское (год лесоустройства 1983г.)	Лесные, покрытые лесом			0,0005	0	-	-	-	0,0005/0
	Лесные, непокрытые лесом			-	-	-	-	-	-
	<b>Итого по кварталу № 41</b>			<b>0,0005</b>	<b>0</b>	-	-	-	0,0005/0
	<b>Итого эксплуатационные леса:</b>			<b>0,0005</b>	<b>0</b>	-	-	-	0,0005/0
	<b>ИТОГО ПО УЧАСТКУ</b>			<b>0,0005</b>	<b>0</b>	-	-	-	0,0005/0

14:16:060101:2607:3У1=0,0004 га

		Эксплуатационные							
		41	14	10Л	0,0004	0	-	-	0,0004/0
Мирнинское (год лесоустройства 1983г.)	Лесные, покрытые лесом			0,0004	0	-	-	-	0,0004/0
	Лесные, непокрытые лесом			-	-	-	-	-	-
	<b>Итого по кварталу № 41</b>			<b>0,0004</b>	<b>0</b>	-	-	-	0,0004/0
	<b>Итого эксплуатационные леса:</b>			<b>0,0004</b>	<b>0</b>	-	-	-	0,0004/0
	<b>ИТОГО ПО УЧАСТКУ</b>			<b>0,0004</b>	<b>0</b>	-	-	-	0,0004/0

14:16:000000:5536:3У1=0,0056 га

		Эксплуатационные								
		41	14	10Л	0,0010	0	-	-	0,001/0	
Мирнинское (год лесоустройства 1983г.)		41	14	Вырубка	0,0046	0	-	-	-	-
	Лесные, покрытые лесом			0,0010	0	-	-	-	0,001/0	
	Лесные, непокрытые лесом			0,0046	0	-	-	-	-	
	<b>Итого по кварталу № 41</b>			<b>0,0056</b>	<b>0</b>	-	-	-	0,001/0	
	<b>Итого эксплуатационные леса:</b>			<b>0,0056</b>	<b>0</b>	-	-	-	0,001/0	
	<b>ИТОГО ПО УЧАСТКУ</b>			<b>0,0056</b>	<b>0</b>	-	-	-	0,001/0	

14:16:060101:3У1=0,0005 га

		Эксплуатационные							
		41	2	10Л	0,0005	0	0,0005/0	-	-
Мирнинское (год лесоустройства 1983г.)	Лесные, покрытые лесом			0,0005	0	0,0005/0	-	-	-
	Лесные, непокрытые лесом			-	-	-	-	-	-
	<b>Итого по кварталу № 41</b>			<b>0,0005</b>	<b>0</b>	<b>0,0005/0</b>	-	-	-
	<b>Итого эксплуатационные леса:</b>			<b>0,0005</b>	<b>0</b>	-	-	-	-
	<b>ИТОГО ПО УЧАСТКУ</b>			<b>0,0005</b>	<b>0</b>	<b>0,0005/0</b>	-	-	-

14:16:060101:3У2=0,0005 га

		Эксплуатационные							
		41	2	10Л	0,0005	0	0,0005/0	-	-
Мирнинское (год лесоустройства 1983г.)	Лесные, покрытые лесом			0,0005	0	0,0005/0	-	-	-
	Лесные, непокрытые лесом			-	-	-	-	-	-

Взам. инв. №	
Подпись и дата	
Инв. № подл.	

Изм.	Кол.уч.	Лист	№ док.	Подпись	Дата	РНГЭ/ТМН/34.1-25/ПМТЗ.ТЧ	Лист
							14

				<b>Итого по кварталу № 41</b>	<b>0,0005</b>	<b>0</b>	<b>0,0005/0</b>	-	-	-
				<b>Итого эксплуатационные леса:</b>	<b>0,0005</b>	<b>0</b>	-	-	-	-
				<b>ИТОГО ПО УЧАСТКУ</b>	<b>0,0005</b>	<b>0</b>	<b>0,0005/0</b>	-	-	-
<b>14:16:060101:3У3=0,0005 га</b>										
Мирнинское (год лесоустройства 1983г.)	<b>Эксплуатационные</b>									
	41	2	10Л	<b>0,0005</b>	<b>0</b>	<b>0,0005/0</b>	-	-	-	-
	Лесные, покрытые лесом			0,0005	0	0,0005/0	-	-	-	-
	Лесные, непокрытые лесом			-	-	-	-	-	-	-
	<b>Итого по кварталу № 41</b>				<b>0,0005</b>	<b>0</b>	<b>0,0005/0</b>	-	-	-
	<b>Итого эксплуатационные леса:</b>				<b>0,0005</b>	<b>0</b>	-	-	-	-
	<b>ИТОГО ПО УЧАСТКУ</b>				<b>0,0005</b>	<b>0</b>	<b>0,0005/0</b>	-	-	-
<b>14:16:060101:3У4=0,0005 га</b>										
Мирнинское (год лесоустройства 1983г.)	<b>Эксплуатационные</b>									
	41	2	10Л	<b>0,0005</b>	<b>0</b>	<b>0,0005/0</b>	-	-	-	-
	Лесные, покрытые лесом			0,0005	0	0,0005/0	-	-	-	-
	Лесные, непокрытые лесом			-	-	-	-	-	-	-
	<b>Итого по кварталу № 41</b>				<b>0,0005</b>	<b>0</b>	<b>0,0005/0</b>	-	-	-
	<b>Итого эксплуатационные леса:</b>				<b>0,0005</b>	<b>0</b>	-	-	-	-
	<b>ИТОГО ПО УЧАСТКУ</b>				<b>0,0005</b>	<b>0</b>	<b>0,0005/0</b>	-	-	-
<b>14:16:060101:3У5=0,0005 га</b>										
Мирнинское (год лесоустройства 1983г.)	<b>Эксплуатационные</b>									
	41	2	10Л	<b>0,0005</b>	<b>0</b>	<b>0,0005/0</b>	-	-	-	-
	Лесные, покрытые лесом			0,0005	0	0,0005/0	-	-	-	-
	Лесные, непокрытые лесом			-	-	-	-	-	-	-
	<b>Итого по кварталу № 41</b>				<b>0,0005</b>	<b>0</b>	<b>0,0005/0</b>	-	-	-
	<b>Итого эксплуатационные леса:</b>				<b>0,0005</b>	<b>0</b>	-	-	-	-
	<b>ИТОГО ПО УЧАСТКУ</b>				<b>0,0005</b>	<b>0</b>	<b>0,0005/0</b>	-	-	-
<b>14:16:060101:3У6=0,0005 га</b>										
Мирнинское (год лесоустройства 1983г.)	<b>Эксплуатационные</b>									
	41	2	10Л	<b>0,0005</b>	<b>0</b>	<b>0,0005/0</b>	-	-	-	-
	Лесные, покрытые лесом			0,0005	0	0,0005/0	-	-	-	-
	Лесные, непокрытые лесом			-	-	-	-	-	-	-
	<b>Итого по кварталу № 41</b>				<b>0,0005</b>	<b>0</b>	<b>0,0005/0</b>	-	-	-
	<b>Итого эксплуатационные леса:</b>				<b>0,0005</b>	<b>0</b>	-	-	-	-
	<b>ИТОГО ПО УЧАСТКУ</b>				<b>0,0005</b>	<b>0</b>	<b>0,0005/0</b>	-	-	-
<b>14:16:060101:3У7=0,0016 га</b>										
Мирнинское (год лесоустройства 1983г.)	<b>Эксплуатационные</b>									
	41	14	10Л	<b>0,0016</b>	<b>0</b>	-	-	-	-	0,0016/0
	Лесные, покрытые лесом			0,0016	0	-	-	-	-	0,0016/0
	Лесные, непокрытые лесом			-	-	-	-	-	-	-
	<b>Итого по кварталу № 41</b>				<b>0,0016</b>	<b>0</b>	-	-	-	0,0016/0
	<b>Итого эксплуатационные леса:</b>				<b>0,0016</b>	<b>0</b>	-	-	-	0,0016/0
	<b>ИТОГО ПО УЧАСТКУ</b>				<b>0,0016</b>	<b>0</b>	-	-	-	0,0016/0
<b>14:16:000000:5527:3У1=0,0025 га</b>										

Взам. инв. №	
Подпись и дата	
Инв. № подл.	

Изм.	Кол.уч.	Лист	№ док.	Подпись	Дата

РНГЭ/ТМН/34.1-25/ПМТЗ.ТЧ

		Эксплуатационные							
		41	2	10Л	0,0025	0	0,0025/0	-	-
Мирнинское (год лесоустройства 1983г.)	Лесные, покрытые лесом			0,0025	0	0,0025/0	-	-	-
	Лесные, непокрытые лесом			-	-	-	-	-	-
	<b>Итого по кварталу № 41</b>			<b>0,0025</b>	<b>0</b>	<b>0,0025/0</b>	-	-	-
	<b>Итого эксплуатационные леса:</b>			<b>0,0025</b>	<b>0</b>	<b>0,0025/0</b>	-	-	-
	<b>ИТОГО ПО УЧАСТКУ</b>			<b>0,0025</b>	<b>0</b>	<b>0,0025/0</b>	-	-	-

14:16:000000:5527:3У2=0,0025 га

		Эксплуатационные							
		41	2	10Л	0,0025	0	0,0025/0	-	-
Мирнинское (год лесоустройства 1983г.)	Лесные, покрытые лесом			0,0025	0	0,0025/0	-	-	-
	Лесные, непокрытые лесом			-	-	-	-	-	-
	<b>Итого по кварталу № 41</b>			<b>0,0025</b>	<b>0</b>	<b>0,0025/0</b>	-	-	-
	<b>Итого эксплуатационные леса:</b>			<b>0,0025</b>	<b>0</b>	<b>0,0025/0</b>	-	-	-
	<b>ИТОГО ПО УЧАСТКУ</b>			<b>0,0025</b>	<b>0</b>	<b>0,0025/0</b>	-	-	-

14:16:000000:5527:3У3=0,0061 га

		Эксплуатационные							
		41	2	10Л	0,0061	0	0,0061/0	-	-
Мирнинское (год лесоустройства 1983г.)	Лесные, покрытые лесом			0,0061	0	0,0061/0	-	-	-
	Лесные, непокрытые лесом			-	-	-	-	-	-
	<b>Итого по кварталу № 41</b>			<b>0,0061</b>	<b>0</b>	<b>0,0061/0</b>	-	-	-
	<b>Итого эксплуатационные леса:</b>			<b>0,0061</b>	<b>0</b>	<b>0,0061/0</b>	-	-	-
	<b>ИТОГО ПО УЧАСТКУ</b>			<b>0,0061</b>	<b>0</b>	<b>0,0061/0</b>	-	-	-

14:16:000000:5527:3У4=0,0026 га

		Эксплуатационные							
		41	2	10Л	0,0026	0	0,0026/0	-	-
Мирнинское (год лесоустройства 1983г.)	Лесные, покрытые лесом			0,0026	0	0,0026/0	-	-	-
	Лесные, непокрытые лесом			-	-	-	-	-	-
	<b>Итого по кварталу № 41</b>			<b>0,0026</b>	<b>0</b>	<b>0,0026/0</b>	-	-	-
	<b>Итого эксплуатационные леса:</b>			<b>0,0026</b>	<b>0</b>	<b>0,0026/0</b>	-	-	-
	<b>ИТОГО ПО УЧАСТКУ</b>			<b>0,0026</b>	<b>0</b>	<b>0,0026/0</b>	-	-	-

14:16:000000:5527:3У5=0,0027 га

		Эксплуатационные							
		41	2	10Л	0,0027	0	0,0027/0	-	-
Мирнинское (год лесоустройства 1983г.)	Лесные, покрытые лесом			0,0027	0	0,0027/0	-	-	-
	Лесные, непокрытые лесом			-	-	-	-	-	-
	<b>Итого по кварталу № 41</b>			<b>0,0027</b>	<b>0</b>	<b>0,0027/0</b>	-	-	-
	<b>Итого эксплуатационные леса:</b>			<b>0,0027</b>	<b>0</b>	<b>0,0027/0</b>	-	-	-
	<b>ИТОГО ПО УЧАСТКУ</b>			<b>0,0027</b>	<b>0</b>	<b>0,0027/0</b>	-	-	-

14:16:000000:5527:3У6=0,0064 га

		Эксплуатационные							
		41	2	10Л	0,0064	0	0,0064/0	-	-
Мирнинское (год лесоустройства 1983г.)	Лесные, покрытые лесом			0,0064	0	0,0064/0	-	-	-
	Лесные, непокрытые лесом			-	-	-	-	-	-
	<b>Итого по кварталу № 41</b>			<b>0,0064</b>	<b>0</b>	<b>0,0064/0</b>	-	-	-

Взам. инв. №	
Подпись и дата	
Инв. № подл.	

Изм.	Кол.уч.	Лист	№ док.	Подпись	Дата

РНГЭ/ТМН/34.1-25/ПМТЗ.ТЧ

				<b>Итого эксплуатационные леса:</b>	<b>0,0064</b>	<b>0</b>	<b>0,0064/0</b>	-	-	-
				<b>ИТОГО ПО УЧАСТКУ</b>	<b>0,0064</b>	<b>0</b>	<b>0,0064/0</b>	-	-	-
<b>14:16:000000:5527:3У7=0,0028 га</b>										
Мирнинское (год лесоустройства 1983г.)	<b>Эксплуатационные</b>									
	41	2	10Л	<b>0,0028</b>	0	0,0028/0	-	-	-	
	Лесные, покрытые лесом			0,0028	0	0,0028/0	-	-	-	
	Лесные, непокрытые лесом			-	-	-	-	-	-	
	<b>Итого по кварталу № 41</b>				<b>0,0028</b>	<b>0</b>	<b>0,0028/0</b>	-	-	-
	<b>Итого эксплуатационные леса:</b>				<b>0,0028</b>	<b>0</b>	<b>0,0028/0</b>	-	-	-
	<b>ИТОГО ПО УЧАСТКУ</b>				<b>0,0028</b>	<b>0</b>	<b>0,0028/0</b>	-	-	-
<b>14:16:000000:5527:3У8=0,0028 га</b>										
Мирнинское (год лесоустройства 1983г.)	<b>Эксплуатационные</b>									
	41	14	10Л	<b>0,0028</b>	0	-	-	-	0,0028/0	
	Лесные, покрытые лесом			0,0028	0	-	-	-	0,0028/0	
	Лесные, непокрытые лесом			-	-	-	-	-	-	
	<b>Итого по кварталу № 41</b>				<b>0,0028</b>	<b>0</b>	-	-	-	<b>0,0028/0</b>
	<b>Итого эксплуатационные леса:</b>				<b>0,0028</b>	<b>0</b>	-	-	-	<b>0,0028/0</b>
	<b>ИТОГО ПО УЧАСТКУ</b>				<b>0,0028</b>	<b>0</b>	-	-	-	<b>0,0028/0</b>
<b>14:16:060101:2439:3У1=0,0406 га</b>										
Мирнинское (год лесоустройства 1983г.)	<b>Эксплуатационные</b>									
	41	14	10Л	<b>0,0406</b>	2	-	-	-	0,0406/2	
	Лесные, покрытые лесом			0,0406	2	-	-	-	0,0406/2	
	Лесные, непокрытые лесом			-	-	-	-	-	-	
	<b>Итого по кварталу № 41</b>				<b>0,0406</b>	<b>2</b>	-	-	-	<b>0,0406/2</b>
	<b>Итого эксплуатационные леса:</b>				<b>0,0406</b>	<b>2</b>	-	-	-	<b>0,0406/2</b>
	<b>ИТОГО ПО УЧАСТКУ</b>				<b>0,0406</b>	<b>2</b>	-	-	-	<b>0,0406/2</b>
<b>14:16:060101:2547:3У2=2,9512 га</b>										
Мирнинское (год лесоустройства 1983г.)	<b>Эксплуатационные</b>									
	41	1	10ЕРН	<b>0,0975</b>	0	-	0,0975/0	-	-	
	41	2	10Л	<b>2,5644</b>	0	2,5644/0	-	-	-	
	41	2	Вырубка	0,0097	0	-	-	-	-	
	41	14	10Л	<b>0,2796</b>	17	-	-	-	0,2796/17	
	Лесные, покрытые лесом			2,9415	17	2,5644/0	0,0975/0	-	0,2796/17	
	Лесные, непокрытые лесом			0,0097	0	-	-	-	-	
	<b>Итого по кварталу № 41</b>				<b>2,9512</b>	<b>17</b>	<b>2,5644/0</b>	<b>0,0975/0</b>	-	<b>0,2796/17</b>
	<b>Итого эксплуатационные леса:</b>				<b>2,9512</b>	<b>17</b>	<b>2,5644/0</b>	<b>0,0975/0</b>	-	<b>0,2796/17</b>
	<b>ИТОГО ПО УЧАСТКУ</b>				<b>2,9512</b>	<b>17</b>	<b>2,5644/0</b>	<b>0,0975/0</b>	-	<b>0,2796/17</b>
<b>14:16:060101:2561:3У2=1,0261 га</b>										
Мирнинское (год лесоустройства 1983г.)	<b>Эксплуатационные</b>									
	41	1	10ЕРН	<b>0,0396</b>	0	-	0,0396/0	-	-	
	41	2	10Л	<b>0,8933</b>	0	0,8933/0	-	-	-	
	41	2	Вырубка	0,0062	0	-	-	-	-	
	41	14	10Л	<b>0,087</b>	5	-	-	-	0,087/5	
	Лесные, покрытые лесом			1,0199	5	0,8933/0	0,0396/0	-	0,087/5	
	Лесные, непокрытые лесом			0,0062	0	-	-	-	-	

Взам. инв. №	
Подпись и дата	
Инв. № подл.	

Изм.	Кол.уч.	Лист	№ док.	Подпись	Дата	<b>РНГЭ/ТМН/34.1-25/ПМТЗ.ТЧ</b>	Лист
							17

<b>Итого по кварталу № 41</b>	<b>1,0261</b>	<b>5</b>	<b>0,8933/0</b>	<b>0,0396/0</b>	<b>-</b>	<b>0,087/5</b>
<b>Итого эксплуатационные леса:</b>	<b>1,0261</b>	<b>5</b>	<b>0,8933/0</b>	<b>0,0396/0</b>	<b>-</b>	<b>0,087/5</b>
<b>ИТОГО ПО УЧАСТКУ</b>	<b>1,0261</b>	<b>5</b>	<b>0,8933/0</b>	<b>0,0396/0</b>	<b>-</b>	<b>0,087/5</b>

14:16:060101:2562:3У1=0,0309 га

Мирнинское (год лесоустройства 1983г.)	<b>Эксплуатационные</b>								
	41	2	10Л	<b>0,0283</b>	0	0,0283/0	-	-	-
	41	14	10Л	<b>0,0026</b>	0	-	-	-	0,0026/0
	Лесные, покрытые лесом			0,0309	0	0,0283/0	-	-	0,0026/0
	Лесные, непокрытые лесом			-	-	-	-	-	-
	<b>Итого по кварталу № 41</b>			<b>0,0309</b>	<b>0</b>	<b>0,0283/0</b>	<b>-</b>	<b>-</b>	<b>0,0026/0</b>
	<b>Итого эксплуатационные леса:</b>			<b>0,0309</b>	<b>0</b>	<b>0,0283/0</b>	<b>-</b>	<b>-</b>	<b>0,0026/0</b>
	<b>ИТОГО ПО УЧАСТКУ</b>			<b>0,0309</b>	<b>0</b>	<b>0,0283/0</b>	<b>-</b>	<b>-</b>	<b>0,0026/0</b>

14:16:060101:2563:3У2=0,1034 га

Мирнинское (год лесоустройства 1983г.)	<b>Эксплуатационные</b>								
	41	2	10Л	<b>0,0953</b>	0	0,0953/0	-	-	-
	41	14	10Л	<b>0,0081</b>	0	-	-	-	0,0081/0
	Лесные, покрытые лесом			0,1034	0	0,0953/0	-	-	0,0081/0
	Лесные, непокрытые лесом			-	-	-	-	-	-
	<b>Итого по кварталу № 41</b>			<b>0,1034</b>	<b>0</b>	<b>0,0953/0</b>	<b>-</b>	<b>-</b>	<b>0,0081/0</b>
	<b>Итого эксплуатационные леса:</b>			<b>0,1034</b>	<b>0</b>	<b>0,0953/0</b>	<b>-</b>	<b>-</b>	<b>0,0081/0</b>
	<b>ИТОГО ПО УЧАСТКУ</b>			<b>0,1034</b>	<b>0</b>	<b>0,0953/0</b>	<b>-</b>	<b>-</b>	<b>0,0081/0</b>

14:16:060101:2607:3У2=0,0137 га

Мирнинское (год лесоустройства 1983г.)	<b>Эксплуатационные</b>								
	41	14	10Л	<b>0,0016</b>	0	-	-	-	0,0016/0
	41	14	Вырубка	0,0121	0	-	-	-	-
	Лесные, покрытые лесом			0,0016	0	-	-	-	0,0016/0
	Лесные, непокрытые лесом			0,0121	0	-	-	-	-
	<b>Итого по кварталу № 41</b>			<b>0,0137</b>	<b>0</b>	<b>-</b>	<b>-</b>	<b>-</b>	<b>0,0016/0</b>
	<b>Итого эксплуатационные леса:</b>			<b>0,0137</b>	<b>0</b>	<b>-</b>	<b>-</b>	<b>-</b>	<b>0,0016/0</b>
	<b>ИТОГО ПО УЧАСТКУ</b>			<b>0,0137</b>	<b>0</b>	<b>-</b>	<b>-</b>	<b>-</b>	<b>0,0016/0</b>

14:16:060101:2646:3У2=0,0575 га

Мирнинское (год лесоустройства 1983г.)	<b>Эксплуатационные</b>								
	41	14	10Л	<b>0,0575</b>	3	-	-	-	0,0575/3
	Лесные, покрытые лесом			0,0575	3	-	-	-	0,0575/3
	Лесные, непокрытые лесом			-	-	-	-	-	-
	<b>Итого по кварталу № 41</b>			<b>0,0575</b>	<b>3</b>	<b>-</b>	<b>-</b>	<b>-</b>	<b>0,0575/3</b>
	<b>Итого эксплуатационные леса:</b>			<b>0,0575</b>	<b>3</b>	<b>-</b>	<b>-</b>	<b>-</b>	<b>0,0575/3</b>
	<b>ИТОГО ПО УЧАСТКУ</b>			<b>0,0575</b>	<b>3</b>	<b>-</b>	<b>-</b>	<b>-</b>	<b>0,0575/3</b>

14:16:060101:2712:3У1=0,0125 га

Мирнинское (год лесоустройства 1983г.)	<b>Эксплуатационные</b>								
	41	14	Вырубка	0,0125	0	-	-	-	-
	Лесные, покрытые лесом			-	-	-	-	-	-
	Лесные, непокрытые лесом			0,0125	0	-	-	-	-
	<b>Итого по кварталу № 41</b>			<b>0,0125</b>	<b>0</b>	<b>-</b>	<b>-</b>	<b>-</b>	<b>-</b>
<b>Итого эксплуатационные леса:</b>			<b>0,0125</b>	<b>0</b>	<b>-</b>	<b>-</b>	<b>-</b>	<b>-</b>	

Взам. инв. №	
Подпись и дата	
Инв. № подл.	

Изм.	Кол.уч.	Лист	№ док.	Подпись	Дата	РНГЭ/ТМН/34.1-25/ПМТЗ.ТЧ	Лист
							18

<b>ИТОГО ПО УЧАСТКУ</b>				<b>0,0125</b>	<b>0</b>	-	-	-	-
<b>14:16:060101:2714:3У1=0,0077 га</b>									
Мирнинское (год лесоустройства 1983г.)	<b>Эксплуатационные</b>								
	41	14	10Л	<b>0,0077</b>	0	-	-	-	0,0077/0
	Лесные, покрытые лесом			0,0077	0	-	-	-	0,0077/0
	Лесные, непокрытые лесом			-	-	-	-	-	-
	<b>Итого по кварталу № 41</b>			<b>0,0077</b>	<b>0</b>	-	-	-	<b>0,0077/0</b>
	<b>Итого эксплуатационные леса:</b>			<b>0,0077</b>	<b>0</b>	-	-	-	<b>0,0077/0</b>
<b>ИТОГО ПО УЧАСТКУ</b>				<b>0,0077</b>	<b>0</b>	-	-	-	<b>0,0077/0</b>
<b>14:16:060101:2715:3У1=0,0046 га</b>									
Мирнинское (год лесоустройства 1983г.)	<b>Эксплуатационные</b>								
	41	14	Вырубка	0,0046	0	-	-	-	-
	Лесные, покрытые лесом			-	-	-	-	-	-
	Лесные, непокрытые лесом			0,0046	0	-	-	-	-
	<b>Итого по кварталу № 41</b>			<b>0,0046</b>	<b>0</b>	-	-	-	-
	<b>Итого эксплуатационные леса:</b>			<b>0,0046</b>	<b>0</b>	-	-	-	-
<b>ИТОГО ПО УЧАСТКУ</b>				<b>0,0046</b>	<b>0</b>	-	-	-	-
<b>14:16:060101:2716:3У1=0,0040 га</b>									
Мирнинское (год лесоустройства 1983г.)	<b>Эксплуатационные</b>								
	41	14	10Л	<b>0,0040</b>	0	-	-	-	0,004/0
	Лесные, покрытые лесом			0,0040	0	-	-	-	0,004/0
	Лесные, непокрытые лесом			-	-	-	-	-	-
	<b>Итого по кварталу № 41</b>			<b>0,0040</b>	<b>0</b>	-	-	-	<b>0,004/0</b>
	<b>Итого эксплуатационные леса:</b>			<b>0,0040</b>	<b>0</b>	-	-	-	<b>0,004/0</b>
<b>ИТОГО ПО УЧАСТКУ</b>				<b>0,0040</b>	<b>0</b>	-	-	-	<b>0,004/0</b>
<b>14:16:060101:2717:3У1=0,0714 га</b>									
Мирнинское (год лесоустройства 1983г.)	<b>Эксплуатационные</b>								
	41	14	10Л	<b>0,0714</b>	4	-	-	-	0,0714/4
	Лесные, покрытые лесом			0,0714	4	-	-	-	0,0714/4
	Лесные, непокрытые лесом			-	-	-	-	-	-
	<b>Итого по кварталу № 41</b>			<b>0,0714</b>	<b>4</b>	-	-	-	<b>0,0714/4</b>
	<b>Итого эксплуатационные леса:</b>			<b>0,0714</b>	<b>4</b>	-	-	-	<b>0,0714/4</b>
<b>ИТОГО ПО УЧАСТКУ</b>				<b>0,0714</b>	<b>4</b>	-	-	-	<b>0,0714/4</b>
<b>14:16:060101:2734:3У2=0,3738 га</b>									
Мирнинское (год лесоустройства 1983г.)	<b>Эксплуатационные</b>								
	41	2	10Л	<b>0,173</b>	0	0,173/0	-	-	-
	41	2	Вырубка	0,0163	0	-	-	-	-
	41	3	Вырубка	0,1845	0	-	-	-	-
	Лесные, покрытые лесом			0,173	0	0,173/0	-	-	-
	Лесные, непокрытые лесом			0,2008	0	-	-	-	-
	<b>Итого по кварталу № 41</b>			<b>0,3738</b>	<b>0</b>	<b>0,173/0</b>	-	-	-
	<b>Итого эксплуатационные леса:</b>			<b>0,3738</b>	<b>0</b>	<b>0,173/0</b>	-	-	-
<b>ИТОГО ПО УЧАСТКУ</b>				<b>0,3738</b>	<b>0</b>	<b>0,173/0</b>	-	-	-
<b>14:16:060101:2735:3У1=0,0057 га</b>									

Взам. инв. №	Подпись и дата	Инва. № подл.							Лист
			РНГЭ/ТМН/34.1-25/ПМТЗ.ТЧ						19
Изм.	Кол.уч.	Лист	№ док.	Подпись	Дата				

Эксплуатационные									
Мирнинское (год лесоустройства 1983г.)	41	2	10Л	0,0057	0	0,0057/0	-	-	-
	Лесные, покрытые лесом			0,0057	0	0,0057/0	-	-	-
	Лесные, непокрытые лесом			-	-	-	-	-	-
	<b>Итого по кварталу № 41</b>			<b>0,0057</b>	<b>0</b>	<b>0,0057/0</b>	-	-	-
	<b>Итого эксплуатационные леса:</b>			<b>0,0057</b>	<b>0</b>	<b>0,0057/0</b>	-	-	-
	<b>ИТОГО ПО УЧАСТКУ</b>			<b>0,0057</b>	<b>0</b>	<b>0,0057/0</b>	-	-	-
<b>14:16:060101:2736:3У1=0,0447 га</b>									
Эксплуатационные									
Мирнинское (год лесоустройства 1983г.)	41	2	10Л	0,0153	0	0,0153/0	-	-	-
	41	2	10Л	0,0269	0	0,0269/0	-	-	-
	41	2	Вырубка	0,0025	0	-	-	-	-
	Лесные, покрытые лесом			0,0422	0	0,0422/0	-	-	-
	Лесные, непокрытые лесом			0,0025	0	-	-	-	-
	<b>Итого по кварталу № 41</b>			<b>0,0447</b>	<b>0</b>	<b>0,0422/0</b>	-	-	-
	<b>Итого эксплуатационные леса:</b>			<b>0,0447</b>	<b>0</b>	<b>0,0422/0</b>	-	-	-
	<b>ИТОГО ПО УЧАСТКУ</b>			<b>0,0447</b>	<b>0</b>	<b>0,0422/0</b>	-	-	-
<b>14:16:060101:2746:3У2=0,0150 га</b>									
Эксплуатационные									
Мирнинское (год лесоустройства 1983г.)	41	2	10Л	0,0072	0	0,0072/0	-	-	-
	41	3	10Л	0,0078	0	-	0,0078/0	-	-
	Лесные, покрытые лесом			0,0150	0	0,0072/0	0,0078/0	-	-
	Лесные, непокрытые лесом			-	-	-	-	-	-
	<b>Итого по кварталу № 41</b>			<b>0,0150</b>	<b>0</b>	<b>0,0072/0</b>	<b>0,0078/0</b>	-	-
	<b>Итого эксплуатационные леса:</b>			<b>0,0150</b>	<b>0</b>	<b>0,0072/0</b>	<b>0,0078/0</b>	-	-
	<b>ИТОГО ПО УЧАСТКУ</b>			<b>0,0150</b>	<b>0</b>	<b>0,0072/0</b>	<b>0,0078/0</b>	-	-
<b>14:16:000000:5536:3У2=0,6663 га</b>									
Эксплуатационные									
Мирнинское (год лесоустройства 1983г.)	41	14	10Л	0,2622	16	-	-	-	0,2622/16
	41	14	Вырубка	0,4041	0	-	-	-	-
	Лесные, покрытые лесом			0,2622	16	-	-	-	0,2622/16
	Лесные, непокрытые лесом			0,4041	0	-	-	-	-
	<b>Итого по кварталу № 41</b>			<b>0,6663</b>	<b>16</b>	-	-	-	<b>0,2622/16</b>
	<b>Итого эксплуатационные леса:</b>			<b>0,6663</b>	<b>16</b>	-	-	-	<b>0,2622/16</b>
	<b>ИТОГО ПО УЧАСТКУ</b>			<b>0,6663</b>	<b>16</b>	-	-	-	<b>0,2622/16</b>
<b>14:16:060101:3У8=0,6690 га</b>									
Эксплуатационные									
Мирнинское (год лесоустройства 1983г.)	41	2	10Л	0,6690	0	0,669/0	-	-	-
	Лесные, покрытые лесом			0,6690	0	0,669/0	-	-	-
	Лесные, непокрытые лесом			-	-	-	-	-	-
	<b>Итого по кварталу № 41</b>			<b>0,6690</b>	<b>0</b>	<b>0,669/0</b>	-	-	-
	<b>Итого эксплуатационные леса:</b>			<b>0,6690</b>	<b>0</b>	<b>0,669/0</b>	-	-	-
	<b>ИТОГО ПО УЧАСТКУ</b>			<b>0,6690</b>	<b>0</b>	<b>0,669/0</b>	-	-	-
<b>14:16:060101:3У9=0,0750 га</b>									

Взам. инв. №	
Подпись и дата	
Инв. № подл.	

Изм.	Кол.уч.	Лист	№ док.	Подпись	Дата	<b>РНГЭ/ТМН/34.1-25/ПМТЗ.ТЧ</b>	Лист
							20

		Эксплуатационные							
		41	2	10Л	0,0750	0	0,075/0	-	-
Мирнинское (год лесоустройства 1983г.)	Лесные, покрытые лесом			0,0750	0	0,075/0	-	-	-
	Лесные, непокрытые лесом			-	-	-	-	-	-
	<b>Итого по кварталу № 41</b>			<b>0,0750</b>	<b>0</b>	<b>0,075/0</b>	-	-	-
	<b>Итого эксплуатационные леса:</b>			<b>0,0750</b>	<b>0</b>	<b>0,075/0</b>	-	-	-
	<b>ИТОГО ПО УЧАСТКУ</b>			<b>0,0750</b>	<b>0</b>	<b>0,075/0</b>	-	-	-

14:16:060101:3У10=0,1486 га

		Эксплуатационные							
		41	2	10Л	0,1486	0	0,1486/0	-	-
Мирнинское (год лесоустройства 1983г.)	Лесные, покрытые лесом			0,1486	0	0,1486/0	-	-	-
	Лесные, непокрытые лесом			-	-	-	-	-	-
	<b>Итого по кварталу № 41</b>			<b>0,1486</b>	<b>0</b>	<b>0,1486/0</b>	-	-	-
	<b>Итого эксплуатационные леса:</b>			<b>0,1486</b>	<b>0</b>	<b>0,1486/0</b>	-	-	-
	<b>ИТОГО ПО УЧАСТКУ</b>			<b>0,1486</b>	<b>0</b>	<b>0,1486/0</b>	-	-	-

14:16:060101:3У11=0,0879 га

		Эксплуатационные							
		41	2	10Л	0,0879	0	0,0879/0	-	-
Мирнинское (год лесоустройства 1983г.)	Лесные, покрытые лесом			0,0879	0	0,0879/0	-	-	-
	Лесные, непокрытые лесом			-	-	-	-	-	-
	<b>Итого по кварталу № 41</b>			<b>0,0879</b>	<b>0</b>	<b>0,0879/0</b>	-	-	-
	<b>Итого эксплуатационные леса:</b>			<b>0,0879</b>	<b>0</b>	<b>0,0879/0</b>	-	-	-
	<b>ИТОГО ПО УЧАСТКУ</b>			<b>0,0879</b>	<b>0</b>	<b>0,0879/0</b>	-	-	-

14:16:060101:3У12=0,0580 га

		Эксплуатационные							
		41	2	10Л	0,0580	0	0,058/0	-	-
Мирнинское (год лесоустройства 1983г.)	Лесные, покрытые лесом			0,0580	0	0,058/0	-	-	-
	Лесные, непокрытые лесом			-	-	-	-	-	-
	<b>Итого по кварталу № 41</b>			<b>0,0580</b>	<b>0</b>	<b>0,058/0</b>	-	-	-
	<b>Итого эксплуатационные леса:</b>			<b>0,0580</b>	<b>0</b>	<b>0,058/0</b>	-	-	-
	<b>ИТОГО ПО УЧАСТКУ</b>			<b>0,0580</b>	<b>0</b>	<b>0,058/0</b>	-	-	-

14:16:060101:3У13=0,1552 га

		Эксплуатационные							
		41	2	10Л	0,1552	0	0,1552/0	-	-
Мирнинское (год лесоустройства 1983г.)	Лесные, покрытые лесом			0,1552	0	0,1552/0	-	-	-
	Лесные, непокрытые лесом			-	-	-	-	-	-
	<b>Итого по кварталу № 41</b>			<b>0,1552</b>	<b>0</b>	<b>0,1552/0</b>	-	-	-
	<b>Итого эксплуатационные леса:</b>			<b>0,1552</b>	<b>0</b>	<b>0,1552/0</b>	-	-	-
	<b>ИТОГО ПО УЧАСТКУ</b>			<b>0,1552</b>	<b>0</b>	<b>0,1552/0</b>	-	-	-

14:16:060101:3У14=0,1477 га

		Эксплуатационные							
		41	1	10ЕРН	0,0251	0	-	0,0251/0	-
Мирнинское (год лесоустройства 1983г.)	41	2	10Л	0,1226	0	0,1226/0	-	-	-
	Лесные, покрытые лесом			0,1477	0	0,1226/0	0,0251/0	-	-
	Лесные, непокрытые лесом			-	-	-	-	-	-

Взам. инв. №	
Подпись и дата	
Инв. № подл.	

Изм.	Кол.уч.	Лист	№ док.	Подпись	Дата	РНГЭ/ТМН/34.1-25/ПМТЗ.ТЧ	Лист
							21

<b>Итого по кварталу № 41</b>				<b>0,1477</b>	<b>0</b>	<b>0,1226/0</b>	<b>0,0251/0</b>	-	-	
<b>Итого эксплуатационные леса:</b>				<b>0,1477</b>	<b>0</b>	<b>0,1226/0</b>	<b>0,0251/0</b>	-	-	
<b>ИТОГО ПО УЧАСТКУ</b>				<b>0,1477</b>	<b>0</b>	<b>0,1226/0</b>	<b>0,0251/0</b>	-	-	
<b>14:16:060101:3У15=0,0055 га</b>										
Мирнинское (год лесоустройства 1983г.)	<b>Эксплуатационные</b>									
	41	2	10Л	<b>0,0055</b>	0	0,0055/0	-	-	-	
	Лесные, покрытые лесом			0,0055	0	0,0055/0	-	-	-	
	Лесные, непокрытые лесом			-	-	-	-	-	-	
	<b>Итого по кварталу № 41</b>				<b>0,0055</b>	<b>0</b>	<b>0,0055/0</b>	-	-	-
	<b>Итого эксплуатационные леса:</b>				<b>0,0055</b>	<b>0</b>	<b>0,0055/0</b>	-	-	-
	<b>ИТОГО ПО УЧАСТКУ</b>				<b>0,0055</b>	<b>0</b>	<b>0,0055/0</b>	-	-	-
<b>14:16:060101:3У16=0,1638 га</b>										
Мирнинское (год лесоустройства 1983г.)	<b>Эксплуатационные</b>									
	41	2	10Л	<b>0,1358</b>	0	0,1358/0	-	-	-	
	41	14	10Л	<b>0,0280</b>	2	-	-	-	0,028/2	
	Лесные, покрытые лесом			0,1638	2	0,1358/0	-	-	0,028/2	
	Лесные, непокрытые лесом			-	-	-	-	-	-	
	<b>Итого по кварталу № 41</b>				<b>0,1638</b>	<b>2</b>	<b>0,1358/0</b>	-	-	<b>0,028/2</b>
	<b>Итого эксплуатационные леса:</b>				<b>0,1638</b>	<b>2</b>	<b>0,1358/0</b>	-	-	<b>0,028/2</b>
<b>ИТОГО ПО УЧАСТКУ</b>				<b>0,1638</b>	<b>2</b>	<b>0,1358/0</b>	-	-	<b>0,028/2</b>	
<b>14:16:060101:3У17=0,1330 га</b>										
Мирнинское (год лесоустройства 1983г.)	<b>Эксплуатационные</b>									
	41	14	10Л	<b>0,133</b>	8	-	-	-	0,133/8	
	Лесные, покрытые лесом			0,133	8	-	-	-	0,133/8	
	Лесные, непокрытые лесом			-	-	-	-	-	-	
	<b>Итого по кварталу № 41</b>				<b>0,133</b>	<b>8</b>	-	-	-	<b>0,133/8</b>
	<b>Итого эксплуатационные леса:</b>				<b>0,133</b>	<b>8</b>	-	-	-	<b>0,133/8</b>
	<b>ИТОГО ПО УЧАСТКУ</b>				<b>0,133</b>	<b>8</b>	-	-	-	<b>0,133/8</b>
<b>ИТОГО ЭКСПЛУАТАЦИОННЫЕ ЛЕСА ПО ВСЕМ УЧАСТКАМ:</b>				<b>7,1410</b>	<b>57</b>	<b>5,3162/0</b>	<b>0,1705/0</b>	-	<b>0,9944/57</b>	
<b>ИТОГО ПО ВСЕМ УЧАСТКАМ</b>				<b>7,1410</b>	<b>57</b>	<b>5,3162/0</b>	<b>0,1705/0</b>	-	<b>0,9944/57</b>	

Таблица №1.4.3. Средние таксационные показатели насаждений проектируемого лесного участка

Целевое назначение лесов	Хозяйство, преобладающая порода	Состав насаждений	Возраст	Бонитет	Полнота	Средний запас древесины, куб.м/га			
						Молодняки	Средневозрастные	Приспевающие	Спелые и переспелые
1	2	3	4	5	6	7	8	9	10
<b>14:16:060101:2734:3У1=0,0027 га</b>									
Эксплуатационные	Хвойное	10Л	20	5	0,5	-	-	-	-
<b>14:16:060101:2746:3У1=0,0001 га</b>									

Взам. инв. №	
Подпись и дата	
Инв. № подл.	

Изм.	Кол.уч.	Лист	№ док.	Подпись	Дата	<b>РНГЭ/ТМН/34.1-25/ПМТЗ.ТЧ</b>	Лист
							22

Эксплуатационные	-	-	-	-	-	-	-	-	-
14:16:060101:2563:3Y1=0,0020 га									
Эксплуатационные	Хвойное	10Л	20	5	0,5	-	-	-	-
14:16:060101:2547:3Y1=0,0238 га									
Эксплуатационные	Хвойное	10Л	48	5	0,5	-	-	-	-
14:16:060101:2561:3Y1=0,0001 га									
Эксплуатационные	Хвойное	10Л	160	5а	0,3	-	-	-	-
14:16:060101:2646:3Y1=0,0005 га									
Эксплуатационные	Хвойное	10Л	160	5а	0,3	-	-	-	-
14:16:060101:2607:3Y1=0,0004 га									
Эксплуатационные	Хвойное	10Л	160	5а	0,3	-	-	-	-
14:16:000000:5536:3Y1=0,0056 га									
Эксплуатационные	Хвойное	10Л	160	5а	0,3	-	-	-	-
14:16:060101:3Y1=0,0005 га									
Эксплуатационные	Хвойное	10Л	20	5	0,5	-	-	-	-
14:16:060101:3Y2=0,0005 га									
Эксплуатационные	Хвойное	10Л	70	5	0,4	-	-	-	-
14:16:060101:3Y3=0,0005 га									
Эксплуатационные	Хвойное	10Л	70	5	0,4	-	-	-	-
14:16:060101:3Y4=0,0005 га									
Эксплуатационные	Хвойное	10Л	70	5	0,4	-	-	-	-
14:16:060101:3Y5=0,0005 га									
Эксплуатационные	Хвойное	10Л	70	5	0,4	-	-	-	-
14:16:060101:3Y6=0,0005 га									
Эксплуатационные	Хвойное	10Л	70	5	0,4	-	-	-	-
14:16:060101:3Y7=0,0016 га									
Эксплуатационные	Хвойное	10Л	160	5а	0,3	-	-	-	-
14:16:000000:5527:3Y1=0,0025 га									
Эксплуатационные	Хвойное	10Л	20	5	0,5	-	-	-	-
14:16:000000:5527:3Y2=0,0025 га									
Эксплуатационные	Хвойное	10Л	20	5	0,5	-	-	-	-
14:16:000000:5527:3Y3=0,0061 га									

Взам. инв. №	
Подпись и дата	
Инв. № подл.	

Изм.	Кол.уч.	Лист	№ док.	Подпись	Дата	РНГЭ/ТМН/34.1-25/ПМТЗ.ТЧ	Лист
							23

Эксплуатационные	Хвойное	10Л	20	5	0,5	-	-	-	-
14:16:000000:5527:3Y4=0,0026 га									
Эксплуатационные	Хвойное	10Л	20	5	0,5	-	-	-	-
14:16:000000:5527:3Y5=0,0027 га									
Эксплуатационные	Хвойное	10Л	20	5	0,5	-	-	-	-
14:16:000000:5527:3Y6=0,0064 га									
Эксплуатационные	Хвойное	10Л	20	5	0,5	-	-	-	-
14:16:000000:5527:3Y7=0,0028 га									
Эксплуатационные	Хвойное	10Л	20	5	0,5	-	-	-	-
14:16:000000:5527:3Y8=0,0028 га									
Эксплуатационные	Хвойное	10Л	160	5а	0,3	-	-	-	-
14:16:060101:2439:3Y1=0,0406 га									
Эксплуатационные	Хвойное	10Л	160	5а	0,3	-	-	-	60
14:16:060101:2547:3Y2=2,9512 га									
Эксплуатационные	Хвойное	10Л	33	5	0,5	-	-	-	60
14:16:060101:2561:3Y2=1,0261 га									
Эксплуатационные	Хвойное	10Л	32	5	0,5	-	-	-	60
14:16:060101:2562:3Y1=0,0309 га									
Эксплуатационные	Хвойное	10Л	32	5	0,5	-	-	-	-
14:16:060101:2563:3Y2=0,1034 га									
Эксплуатационные	Хвойное	10Л	31	5	0,5	-	-	-	-
14:16:060101:2607:3Y2=0,0137 га									
Эксплуатационные	Хвойное	10Л	160	5а	0,3	-	-	-	-
14:16:060101:2646:3Y2=0,0575 га									
Эксплуатационные	Хвойное	10Л	160	5а	0,3	-	-	-	60
14:16:060101:2712:3Y1=0,0125 га									
Эксплуатационные	-	-	-	-	-	-	-	-	-
14:16:060101:2714:3Y1=0,0077 га									
Эксплуатационные	Хвойное	10Л	160	5а	0,3	-	-	-	-
14:16:060101:2715:3Y1=0,0046 га									
Эксплуатационные	-	-	-	-	-	-	-	-	-
14:16:060101:2716:3Y1=0,0040 га									

Взам. инв. №	
Подпись и дата	
Инв. № подл.	

Изм.	Кол.уч.	Лист	№ док.	Подпись	Дата	РНГЭ/ТМН/34.1-25/ПМТЗ.ТЧ	Лист
							24

Эксплуатационные	Хвойное	10Л	160	5а	0,3	-	-	-	-
14:16:060101:2717:3У1=0,0714 га									
Эксплуатационные	Хвойное	10Л	160	5а	0,3	-	-	-	60
14:16:060101:2734:3У2=0,3738 га									
Эксплуатационные	Хвойное	10Л	20	5	0,5	-	-	-	-
14:16:060101:2735:3У1=0,0057 га									
Эксплуатационные	Хвойное	10Л	20	5	0,5	-	-	-	-
14:16:060101:2736:3У1=0,0447 га									
Эксплуатационные	Хвойное	10Л	20	5	0,5	-	-	-	-
14:16:060101:2746:3У2=0,0150 га									
Эксплуатационные	Хвойное	10Л	51	5	0,4	-	-	-	-
14:16:000000:5536:3У2=0,6663 га									
Эксплуатационные	Хвойное	10Л	160	5а	0,3	-	-	-	60
14:16:060101:3У8=0,6690 га									
Эксплуатационные	Хвойное	10Л	20	5	0,5	-	-	-	-
14:16:060101:3У9=0,0750 га									
Эксплуатационные	Хвойное	10Л	20	5	0,5	-	-	-	-
14:16:060101:3У10=0,1486 га									
Эксплуатационные	Хвойное	10Л	20	5	0,5	-	-	-	-
14:16:060101:3У11=0,0879 га									
Эксплуатационные	Хвойное	10Л	20	5	0,5	-	-	-	-
14:16:060101:3У12=0,0580 га									
Эксплуатационные	Хвойное	10Л	20	5	0,5	-	-	-	-
14:16:060101:3У13=0,1552 га									
Эксплуатационные	Хвойное	10Л	20	5	0,5	-	-	-	-
14:16:060101:3У14=0,1477 га									
Эксплуатационные	Хвойное	10Л	19	5	0,5	-	-	-	-
14:16:060101:3У15=0,0055 га									
Эксплуатационные	Хвойное	10Л	20	5	0,5	-	-	-	-
14:16:060101:3У16=0,1638 га									
Эксплуатационные	Хвойное	10Л	44	5	0,5	-	-	-	60
14:16:060101:3У17=0,1330 га									

Взам. инв. №

Подпись и дата

Инв. № подл.

Лист

РНГЭ/ТМН/34.1-25/ПМТЗ.ТЧ

25

Изм. Кол.уч. Лист № док. Подпись Дата

Эксплуатационные	Хвойное	10Л	160	5а	0,3	-	-	-	60
------------------	---------	-----	-----	----	-----	---	---	---	----

Таблица 1.4.4. Виды и объемы использования лесов на проектируемом лесном участке

Целевое назначение лесов	Хозяйство (хвойное, твердолиственное, мягколиственное), преобладающая порода	Площадь	Единица измерения	Объемы использования лесов (изъятия лесных ресурсов)
1	2	3	4	5
Вид использования лесов - строительство, реконструкция, эксплуатация линейных объектов				
Цель предоставления лесов – «Обеспечение электроснабжения объектов обустройства Южно-Сюльдюкарского нефтяного месторождения. ВЛ 10 кВ на кустовую площадку № 6-1»				
Эксплуатационные	Хвойное	6,3184	куб.м	57
	Мягколиственное	0,1627	куб.м	0
	Вырубка	0,6599		0

Виды разрешенного использования лесов на проектируемом лесном участке. в квартале №41 (1983 года лесоустройства) Мирнинского лесничества Мирнинского участкового лесничества на проектируемом лесном участке:

- Заготовка древесины; строительство, реконструкция, эксплуатация линейных объектов.

Сведения об обременениях проектируемого лесного участка. По данным государственного лесного реестра квартал 41 выделы/части 1,2,3,14 Мирнинского лесничества Мирнинского участкового лесничества имеют обременения по договорам аренды договор № 37 от 14.01.2025г., договор № 907 от 25.07.2024г., договор № 536 от 26.04.2024г., договор № 26 от 09.01.2024г., договор № 1060 от 15.10.2020г., договор № 372 от 27.02.2023г., договор № 1564 от 06.12.2024г.

Сведения об ограничениях использования лесов. С учетом целевого назначения и правового режима лесов, установленного лесным законодательством Российской Федерации, лесохозяйственным регламентом Мирнинского лесничества Мирнинского участкового лесничества предусмотрены следующие ограничения в использовании защитных лесов: а) запрещается проведение сплошных рубок лесных насаждений; б) выборочные рубки лесных насаждений проводятся только в целях вырубки погибших и поврежденных лесных насаждений.

Сведения о наличии зданий, сооружений, объектов, связанных с созданием лесной инфраструктуры и объектов, не связанных с созданием лесной инфраструктуры на проектируемом участке

Взам. инв. №							РНГЭ/ТМН/34.1-25/ПМТЗ.ТЧ	Лист
	Подпись и дата							26
Инв. № подл.								
	Изм.	Кол.уч.	Лист	№ док.	Подпись	Дата		



Координаты характерных точек границ территории, в отношении которой утвержден проект межевания, определяются в соответствии с требованиями к точности определения координат характерных точек границ, установленных в соответствии с земельным законодательством РФ. Координаты поворотных точек границ образуемых земельных участков приводятся в таблицах ниже в системе координат МСК 14 зона 2.

<i>Условный номер образуемого земельного участка:</i> <i>14:16:060101:2734:3У1</i>		
<i>Площадь земельного участка 27 м<sup>2</sup></i>		
<i>14:16:060101:2734:3У1(1)</i>		
<i>Обозначение характерных точек границ</i>	<i>Координаты, м</i>	
	<i>X</i>	<i>Y</i>
1	1011329,45	2343310,04
2	1011326,83	2343315,66
3	1011324,84	2343314,74
4	1011327,45	2343309,12
1	1011329,45	2343310,04
<i>14:16:060101:2734:3У1(2)</i>		
5	1011337,95	2343292,21
6	1011337,01	2343294,2
7	1011335,02	2343293,26
8	1011335,96	2343291,27
5	1011337,95	2343292,21
<i>14:16:060101:2734:3У1(3)</i>		
9	1011354,44	2343257,4
10	1011353,98	2343258,36
11	1011351,6	2343258,25
12	1011352,45	2343256,46
9	1011354,44	2343257,4
<i>14:16:060101:2734:3У1(4)</i>		
13	1011371,56	2343221,26
14	1011370,62	2343223,25
15	1011368,63	2343222,31
16	1011369,57	2343220,32
13	1011371,56	2343221,26
<i>Условный номер образуемого земельного участка:</i> <i>14:16:060101:2746:3У1</i>		
<i>Площадь земельного участка 1 м<sup>2</sup></i>		
<i>Обозначение</i>	<i>Координаты, м</i>	

Взам. инв. №	Подпись и дата	Инв. № подл.							Лист
			РНГЭ/ТМН/34.1-25/ПМТЗ.ТЧ						
Изм.	Кол.уч.	Лист	№ док.	Подпись	Дата				

<i>характерных точек границ</i>	<i>X</i>	<i>Y</i>
1	1011353,98	2343258,38
2	1011353,50	2343259,39
3	1011351,51	2343258,45
4	1011351,60	2343258,26
1	1011353,98	2343258,38
<i>Условный номер образуемого земельного участка: 14:16:060101:2563:3У1</i>		
<i>Площадь земельного участка 20 м<sup>2</sup></i>		
<i>14:16:060101:2563:3У1(1)</i>		
<i>Обозначение характерных точек границ</i>	<i>Координаты, м</i>	
	<i>X</i>	<i>Y</i>
1	1011489,74	2342964,76
2	1011491,38	2342969,42
3	1011490,33	2342969,79
4	1011484,84	2342969,52
5	1011484,80	2342969,41
6	1011488,57	2342968,08
7	1011487,36	2342964,64
1	1011489,74	2342964,76
<i>14:16:060101:2563:3У1(2)</i>		
8	1010804,02	2342633,18
9	1010803,08	2342635,16
10	1010801,09	2342634,22
11	1010802,03	2342632,24
8	1010804,02	2342633,18
<i>Условный номер образуемого земельного участка: 14:16:060101:2547:3У1</i>		
<i>Площадь земельного участка 238 м<sup>2</sup></i>		
<i>14:16:060101:2547:3У1(1)</i>		
<i>Обозначение характерных точек границ</i>	<i>Координаты, м</i>	
	<i>X</i>	<i>Y</i>
1	1011489,32	2342963,57
2	1011489,74	2342964,75
3	1011487,36	2342964,63
4	1011487,24	2342964,30
1	1011489,32	2342963,57
<i>14:16:060101:2547:3У1(2)</i>		
5	1011490,31	2342969,80
6	1011485,53	2342971,48

Взам. инв. №	Подпись и дата	Инв. № подл.							Лист
			РНГЭ/ТМН/34.1-25/ПМТЗ.ТЧ						
Изм.	Кол.уч.	Лист	№ док.	Подпись	Дата				

7	1011484,84	2342969,53
8	1011490,31	2342969,80
5	1011490,31	2342969,80
<i>14:16:060101:2547:3YI(3)</i>		
9	1011458,86	2342952,33
10	1011457,91	2342954,32
11	1011455,92	2342953,38
12	1011456,87	2342951,39
9	1011458,86	2342952,33
<i>14:16:060101:2547:3YI(4)</i>		
13	1011427,50	2342937,07
14	1011426,56	2342939,06
15	1011428,54	2342940,00
16	1011429,49	2342938,02
13	1011427,50	2342937,07
<i>14:16:060101:2547:3YI(5)</i>		
17	1011384,80	2342916,26
18	1011383,86	2342918,25
19	1011381,87	2342917,31
20	1011382,81	2342915,32
17	1011384,80	2342916,26
<i>14:16:060101:2547:3YI(6)</i>		
21	1011340,16	2342894,50
22	1011339,21	2342896,49
23	1011337,22	2342895,54
24	1011338,17	2342893,56
21	1011340,16	2342894,50
<i>14:16:060101:2547:3YI(7)</i>		
25	1011295,45	2342872,71
26	1011294,51	2342874,70
27	1011292,52	2342873,76
28	1011293,46	2342871,77
25	1011295,45	2342872,71
<i>14:16:060101:2547:3YI(8)</i>		
29	1011250,77	2342850,93
30	1011249,83	2342852,92
31	1011247,84	2342851,98
32	1011248,78	2342849,99
29	1011250,77	2342850,93
<i>14:16:060101:2547:3YI(9)</i>		

Взам. инв. №	
Подпись и дата	
Инв. № подл.	

Изм.	Кол.уч.	Лист	№ док.	Подпись	Дата

РНГЭ/ТМН/34.1-25/ПМТЗ.ТЧ

Лист

30

33	1011206,10	2342829,16
34	1011205,16	2342831,15
35	1011203,17	2342830,20
36	1011204,11	2342828,22
33	1011206,10	2342829,16
<i>14:16:060101:2547:3Y1(10)</i>		
37	1011161,42	2342807,38
38	1011160,48	2342809,37
39	1011158,49	2342808,43
40	1011159,43	2342806,44
37	1011161,42	2342807,38
<i>14:16:060101:2547:3Y1(11)</i>		
41	1011116,75	2342785,60
42	1011115,81	2342787,59
43	1011113,82	2342786,65
44	1011114,76	2342784,66
41	1011116,75	2342785,60
<i>14:16:060101:2547:3Y1(12)</i>		
45	1011072,07	2342763,83
46	1011071,13	2342765,82
47	1011069,14	2342764,88
48	1011070,08	2342762,89
45	1011072,07	2342763,83
<i>14:16:060101:2547:3Y1(13)</i>		
49	1011027,39	2342742,06
50	1011026,45	2342744,05
51	1011024,46	2342743,11
52	1011025,40	2342741,12
49	1011027,39	2342742,06
<i>14:16:060101:2547:3Y1(14)</i>		
53	1010982,72	2342720,28
54	1010981,77	2342722,27
55	1010979,79	2342721,33
56	1010980,73	2342719,34
53	1010982,72	2342720,28
<i>14:16:060101:2547:3Y1(15)</i>		
57	1010938,04	2342698,51
58	1010937,10	2342700,50
59	1010935,11	2342699,56
60	1010936,05	2342697,57

Взам. инв. №	
Подпись и дата	
Инв. № подл.	

Изм.	Кол.уч.	Лист	№ док.	Подпись	Дата

РНГЭ/ТМН/34.1-25/ПМТЗ.ТЧ

57	1010938,04	2342698,51
<i>14:16:060101:2547:3Y1(16)</i>		
61	1010893,37	2342676,73
62	1010892,43	2342678,72
63	1010890,44	2342677,77
64	1010891,38	2342675,78
61	1010893,37	2342676,73
<i>14:16:060101:2547:3Y1(17)</i>		
65	1010848,69	2342654,96
66	1010847,75	2342656,95
67	1010845,76	2342656,01
68	1010846,70	2342654,02
65	1010848,69	2342654,96
<i>14:16:060101:2547:3Y1(18)</i>		
69	1010759,32	2342611,40
70	1010758,38	2342613,39
71	1010756,39	2342612,45
72	1010757,33	2342610,46
69	1010759,32	2342611,40
<i>14:16:060101:2547:3Y1(19)</i>		
73	1010714,66	2342589,64
74	1010713,71	2342591,63
75	1010711,72	2342590,69
76	1010712,67	2342588,70
73	1010714,66	2342589,64
<i>14:16:060101:2547:3Y1(20)</i>		
77	1010669,99	2342567,85
78	1010669,05	2342569,84
79	1010667,06	2342568,90
80	1010668,00	2342566,91
77	1010669,99	2342567,85
<i>14:16:060101:2547:3Y1(21)</i>		
81	1010625,31	2342546,09
82	1010624,37	2342548,07
83	1010622,38	2342547,13
84	1010623,32	2342545,14
81	1010625,31	2342546,09
<i>14:16:060101:2547:3Y1(22)</i>		
85	1010580,65	2342524,32
86	1010579,68	2342526,30

Взам. инв. №	
Подпись и дата	
Инв. № подл.	

Изм.	Кол.уч.	Лист	№ док.	Подпись	Дата

РНГЭ/ТМН/34.1-25/ПМТЗ.ТЧ

Лист

32

87	1010574,11	2342523,57
88	1010575,08	2342521,59
85	1010580,65	2342524,32
<i>14:16:060101:2547:3Y1(23)</i>		
89	1010535,53	2342502,32
90	1010534,59	2342504,31
91	1010532,60	2342503,37
92	1010533,54	2342501,38
89	1010535,53	2342502,32
<i>14:16:060101:2547:3Y1(24)</i>		
93	1010490,63	2342480,44
94	1010489,69	2342482,43
95	1010487,70	2342481,49
96	1010488,64	2342479,50
93	1010490,63	2342480,44
<i>14:16:060101:2547:3Y1(25)</i>		
97	1010445,64	2342458,52
98	1010444,70	2342460,50
99	1010442,71	2342459,56
100	1010443,65	2342457,57
97	1010445,64	2342458,52
<i>14:16:060101:2547:3Y1(26)</i>		
101	1010400,65	2342436,59
102	1010399,70	2342438,58
103	1010397,72	2342437,63
104	1010398,66	2342435,65
101	1010400,65	2342436,59
<i>14:16:060101:2547:3Y1(27)</i>		
105	1010355,66	2342414,66
106	1010354,71	2342416,65
107	1010352,73	2342415,71
108	1010353,67	2342413,72
105	1010355,66	2342414,66
<i>14:16:060101:2547:3Y1(28)</i>		
109	1010310,71	2342392,74
110	1010309,77	2342394,73
111	1010307,78	2342393,79
112	1010308,72	2342391,80
109	1010310,71	2342392,74
<i>14:16:060101:2547:3Y1(29)</i>		

Взам. инв. №	
Подпись и дата	
Инв. № подл.	

Изм.	Кол.уч.	Лист	№ док.	Подпись	Дата

РНГЭ/ТМН/34.1-25/ПМТЗ.ТЧ

Лист

33

113	1010265,67	2342370,80
114	1010264,73	2342372,79
115	1010262,74	2342371,85
116	1010263,69	2342369,86
113	1010265,67	2342370,80
<i>14:16:060101:2547:3Y1(30)</i>		
117	1010220,69	2342348,87
118	1010219,75	2342350,85
119	1010217,76	2342349,91
120	1010218,70	2342347,92
117	1010220,69	2342348,87
<i>14:16:060101:2547:3Y1(31)</i>		
121	1010175,69	2342326,95
122	1010174,75	2342328,94
123	1010172,76	2342327,99
124	1010173,70	2342326,00
121	1010175,69	2342326,95
<i>14:16:060101:2547:3Y1(32)</i>		
125	1010130,76	2342305,03
126	1010129,82	2342307,02
127	1010127,83	2342306,08
128	1010128,77	2342304,09
125	1010130,76	2342305,03
<i>14:16:060101:2547:3Y1(33)</i>		
129	1010085,71	2342283,09
130	1010084,77	2342285,08
131	1010082,78	2342284,14
132	1010083,72	2342282,15
129	1010085,71	2342283,09
<i>14:16:060101:2547:3Y1(34)</i>		
133	1010040,73	2342261,15
134	1010039,79	2342263,14
135	1010037,80	2342262,20
136	1010038,74	2342260,21
133	1010040,73	2342261,15
<i>14:16:060101:2547:3Y1(35)</i>		
137	1009995,82	2342239,28
138	1009994,88	2342241,27
139	1009992,89	2342240,32
140	1009993,83	2342238,34

Взам. инв. №	
Подпись и дата	
Инв. № подл.	

Изм.	Кол.уч.	Лист	№ док.	Подпись	Дата

РНГЭ/ТМН/34.1-25/ПМТЗ.ТЧ

137	100995,82	2342239,28
<i>14:16:060101:2547:3Y1(36)</i>		
141	1009950,84	2342217,34
142	1009949,90	2342219,33
143	1009947,91	2342218,39
144	1009948,85	2342216,40
141	1009950,84	2342217,34
<i>14:16:060101:2547:3Y1(37)</i>		
145	1009905,93	2342195,46
146	1009904,99	2342197,45
147	1009903,00	2342196,51
148	1009903,94	2342194,52
145	1009905,93	2342195,46
<i>14:16:060101:2547:3Y1(38)</i>		
149	1009860,97	2342173,54
150	1009860,03	2342175,53
151	1009858,04	2342174,59
152	1009858,98	2342172,60
149	1009860,97	2342173,54
<i>14:16:060101:2547:3Y1(39)</i>		
153	1009816,04	2342151,64
154	1009815,10	2342153,63
155	1009813,12	2342152,69
156	1009814,06	2342150,70
153	1009816,04	2342151,64
<i>14:16:060101:2547:3Y1(40)</i>		
157	1009771,05	2342129,72
158	1009770,11	2342131,70
159	1009768,12	2342130,76
160	1009769,07	2342128,77
157	1009771,05	2342129,72
<i>14:16:060101:2547:3Y1(41)</i>		
161	1009726,15	2342107,84
162	1009725,20	2342109,83
163	1009723,22	2342108,89
164	1009724,16	2342106,90
161	1009726,15	2342107,84
<i>14:16:060101:2547:3Y1(42)</i>		
165	1009684,86	2342087,73
166	1009683,89	2342089,70

Инд. № подл.	Взам. инв. №
	Подпись и дата

Изм.	Кол.уч.	Лист	№ док.	Подпись	Дата

РНГЭ/ТМН/34.1-25/ПМТЗ.ТЧ

Лист

35

167	1009678,33	2342086,97
168	1009679,30	2342084,99
165	1009684,86	2342087,73
<i>14:16:060101:2547:3У1(43)</i>		
169	1009676,28	2342083,67
170	1009676,84	2342084,13
171	1009672,91	2342088,92
172	1009671,21	2342087,52
173	1009674,32	2342083,74
169	1009676,28	2342083,67
<i>14:16:060101:2547:3У1(44)</i>		
174	1009662,94	2342096,14
175	1009662,71	2342099,12
176	1009660,50	2342099,20
177	1009660,75	2342095,97
174	1009662,94	2342096,14
<i>Условный номер образуемого земельного участка: 14:16:060101:2561:3У1</i>		
<i>Площадь земельного участка 1 м<sup>2</sup></i>		
<i>Обозначение характерных точек границ</i>	<i>Координаты, м</i>	
	<i>X</i>	<i>Y</i>
1	1009675,14	2342082,73
2	1009676,28	2342083,66
3	1009674,32	2342083,73
1	1009675,14	2342082,73
<i>Условный номер образуемого земельного участка: 14:16:060101:2646:3У1</i>		
<i>Площадь земельного участка 5 м<sup>2</sup></i>		
<i>Обозначение характерных точек границ</i>	<i>Координаты, м</i>	
	<i>X</i>	<i>Y</i>
1	1009615,03	2342116,21
2	1009615,77	2342118,28
3	1009613,70	2342119,02
4	1009612,96	2342116,95
1	1009615,03	2342116,21
<i>Условный номер образуемого земельного участка: 14:16:060101:2607:3У1</i>		
<i>Площадь земельного участка 4 м<sup>2</sup></i>		
<i>Обозначение</i>	<i>Координаты, м</i>	

Взам. инв. №	
Подпись и дата	
Инв. № подл.	

Изм.	Кол.уч.	Лист	№ док.	Подпись	Дата

РНГЭ/ТМН/34.1-25/ПМТЗ.ТЧ

Лист

36

<i>характерных точек границ</i>	<i>X</i>	<i>Y</i>
1	1009366,03	2342261,88
2	1009367,68	2342263,33
3	1009366,93	2342264,18
4	1009364,12	2342264,04
1	1009366,03	2342261,88
<i>Условный номер образуемого земельного участка: 14:16:000000:5536:3У1</i>		
<i>Площадь земельного участка 56 м<sup>2</sup></i>		
<i>14:16:000000:5536:3У1(1)</i>		
<i>Обозначение характерных точек границ</i>	<i>Координаты, м</i>	
	<i>X</i>	<i>Y</i>
1	1009571,58	2342131,42
2	1009572,32	2342133,49
3	1009570,25	2342134,23
4	1009569,51	2342132,16
1	1009571,58	2342131,42
<i>14:16:000000:5536:3У1(2)</i>		
5	1009528,14	2342146,62
6	1009528,88	2342148,69
7	1009526,81	2342149,44
8	1009526,07	2342147,36
5	1009528,14	2342146,62
<i>14:16:000000:5536:3У1(3)</i>		
9	1009484,69	2342161,83
10	1009485,43	2342163,90
11	1009483,36	2342164,64
12	1009482,62	2342162,57
9	1009484,69	2342161,83
<i>14:16:000000:5536:3У1(4)</i>		
13	1009445,79	2342178,02
14	1009445,50	2342180,21
15	1009441,54	2342179,68
16	1009441,01	2342183,65
17	1009438,83	2342183,36
18	1009439,64	2342177,21
19	1009445,79	2342178,02
13	1009445,79	2342178,02
<i>14:16:000000:5536:3У1(5)</i>		

Взам. инв. №	
Подпись и дата	
Инв. № подл.	

Изм.	Кол.уч.	Лист	№ док.	Подпись	Дата

РНГЭ/ТМН/34.1-25/ПМТЗ.ТЧ

Лист

37

20	1009418,42	2342202,09
21	1009420,06	2342203,56
22	1009418,60	2342205,20
23	1009416,95	2342203,74
20	1009418,42	2342202,09
<i>14:16:000000:5536:3У1(6)</i>		
24	1009396,34	2342227,29
25	1009397,99	2342228,75
26	1009396,52	2342230,40
27	1009394,88	2342228,93
24	1009396,34	2342227,29
<i>14:16:000000:5536:3У1(7)</i>		
28	1009364,12	2342264,05
29	1009366,93	2342264,19
30	1009363,60	2342267,99
31	1009361,94	2342266,54
28	1009364,12	2342264,05
<i>Условный номер образуемого земельного участка: 14:16:060101:3У1</i>		
<i>Площадь земельного участка 5 м<sup>2</sup></i>		
<i>Обозначение характерных точек границ</i>	<i>Координаты, м</i>	
	<i>X</i>	<i>Y</i>
1	1011388,69	2343185,11
2	1011387,74	2343187,10
3	1011385,76	2343186,16
4	1011386,70	2343184,17
5	1011388,69	2343185,11
<i>Условный номер образуемого земельного участка: 14:16:060101:3У2</i>		
<i>Площадь земельного участка 5 м<sup>2</sup></i>		
<i>Обозначение характерных точек границ</i>	<i>Координаты, м</i>	
	<i>X</i>	<i>Y</i>
1	1011405,80	2343148,97
2	1011404,86	2343150,96
3	1011402,87	2343150,02
4	1011403,82	2343148,03
1	1011405,80	2343148,97
<i>Условный номер образуемого земельного участка: 14:16:060101:3У3</i>		
<i>Площадь земельного участка 5 м<sup>2</sup></i>		

Взам. инв. №	
Подпись и дата	
Инв. № подл.	

Изм.	Кол.уч.	Лист	№ док.	Подпись	Дата

Обозначение характерных точек границ	Координаты, м	
	X	Y
1	1011422,94	2343112,82
2	1011421,99	2343114,81
3	1011420,01	2343113,86
4	1011420,95	2343111,88
1	1011422,94	2343112,82

Условный номер образуемого земельного участка:  
14:16:060101:3У4

Площадь земельного участка 5 м<sup>2</sup>

Обозначение характерных точек границ	Координаты, м	
	X	Y
1	1011440,06	2343076,68
2	1011439,11	2343078,67
3	1011437,13	2343077,72
4	1011438,07	2343075,74
1	1011440,06	2343076,68

Условный номер образуемого земельного участка:  
14:16:060101:3У5

Площадь земельного участка 5 м<sup>2</sup>

Обозначение характерных точек границ	Координаты, м	
	X	Y
1	1011457,19	2343040,52
2	1011456,24	2343042,51
3	1011454,26	2343041,56
4	1011455,20	2343039,58
1	1011457,19	2343040,52

Условный номер образуемого земельного участка:  
14:16:060101:3У6

Площадь земельного участка 5 м<sup>2</sup>

Обозначение характерных точек границ	Координаты, м	
	X	Y
1	1011474,30	2343004,38
2	1011473,36	2343006,37
3	1011471,38	2343005,42
4	1011472,32	2343003,44
1	1011474,30	2343004,38

Условный номер образуемого земельного участка:  
14:16:060101:3У7

Площадь земельного участка 16 м<sup>2</sup>

Взам. инв. №	
Подпись и дата	
Инв. № подл.	

Изм.	Кол.уч.	Лист	№ док.	Подпись	Дата

Обозначение характерных точек границ	Координаты, м	
	X	Y
1	1009662,71	2342099,13
2	1009662,46	2342102,32
3	1009656,28	2342101,84
4	1009656,45	2342099,65
5	1009660,44	2342099,96
6	1009660,50	2342099,21
1	1009662,71	2342099,13

Условный номер образуемого земельного участка:  
14:16:060101:2734:3У2

Площадь земельного участка 3738 м<sup>2</sup>

14:16:060101:2734:3У2(1)

Обозначение характерных точек границ	Координаты, м	
	X	Y
1	1011353,98	2343258,36
2	1011354,44	2343257,40
3	1011352,45	2343256,46
4	1011351,60	2343258,25
5	1011337,70	2343257,56
6	1011369,31	2343190,84
7	1011394,61	2343202,82
8	1011367,97	2343259,05
1	1011353,98	2343258,36
9	1011370,62	2343223,25
10	1011371,56	2343221,26
11	1011369,57	2343220,32
12	1011368,63	2343222,31
9	1011370,62	2343223,25

14:16:060101:2734:3У2(2)

13	1011334,73	2343329,26
14	1011365,65	2343263,96
15	1011335,39	2343262,46
16	1011309,43	2343317,27
13	1011334,73	2343329,26
17	1011337,01	2343294,20
18	1011337,95	2343292,21

Взам. инв. №	
Подпись и дата	
Инв. № подл.	

Изм.	Кол.уч.	Лист	№ док.	Подпись	Дата

РНГЭ/ТМН/34.1-25/ПМТЗ.ТЧ

Лист

40

19	1011335,96	2343291,27
20	1011335,02	2343293,26
17	1011337,01	2343294,20
21	1011326,83	2343315,66
22	1011329,45	2343310,04
23	1011327,45	2343309,12
24	1011324,84	2343314,74
21	1011326,83	2343315,66

Условный номер образуемого земельного участка:

14:16:060101:2746:3У2

Площадь земельного участка 150 м<sup>2</sup>

Обозначение характерных точек границ	Координаты, м	
	X	Y
1	1011367,97	2343259,07
2	1011365,66	2343263,94
3	1011335,39	2343262,45
4	1011337,70	2343257,57
5	1011351,60	2343258,26
6	1011351,51	2343258,45
7	1011353,50	2343259,39
8	1011353,98	2343258,38
1	1011367,97	2343259,07

Условный номер образуемого земельного участка:

14:16:060101:2563:3У2

Площадь земельного участка 1034 м<sup>2</sup>

14:16:060101:2563:3У2(1)

Обозначение характерных точек границ	Координаты, м	
	X	Y
1	1011504,63	2342970,49
2	1011505,53	2342968,59
3	1011498,59	2342965,19
4	1011489,74	2342964,76
5	1011491,38	2342969,42
6	1011490,33	2342969,79
1	1011504,63	2342970,49
14:16:060101:2563:3У2(2)		
7	1011484,84	2342969,52
8	1011484,80	2342969,41
9	1011488,57	2342968,08

Взам. инв. №	
Подпись и дата	
Инв. № подл.	

Изм.	Кол.уч.	Лист	№ док.	Подпись	Дата

РНГЭ/ТМН/34.1-25/ПМТЗ.ТЧ

Лист

41

10	1011487,36	2342964,64
11	1011460,57	2342963,31
12	1011471,86	2342968,88
7	1011484,84	2342969,52
<i>14:16:060101:2563:3У2(3)</i>		
13	1011247,18	2342859,25
14	1011247,99	2342842,86
15	1011243,10	2342840,51
16	1011242,30	2342856,82
13	1011247,18	2342859,25
<i>14:16:060101:2563:3У2(4)</i>		
17	1010953,93	2342716,12
18	1010954,73	2342699,94
19	1010949,85	2342697,48
20	1010949,04	2342713,86
17	1010953,93	2342716,12
<i>14:16:060101:2563:3У2(5)</i>		
21	1010824,90	2342636,57
22	1010813,54	2342631,01
23	1010775,56	2342629,13
24	1010786,86	2342634,69
21	1010824,90	2342636,57
25	1010803,08	2342635,16
26	1010804,02	2342633,18
27	1010802,03	2342632,24
28	1010801,09	2342634,22
25	1010803,08	2342635,16
<i>14:16:060101:2563:3У2(6)</i>		
29	1010660,71	2342573,16
30	1010661,52	2342556,79
31	1010656,63	2342554,49
32	1010655,83	2342570,72
29	1010660,71	2342573,16
<i>14:16:060101:2563:3У2(7)</i>		
33	1010367,46	2342430,13
34	1010368,26	2342413,84
35	1010363,38	2342411,40
36	1010362,58	2342427,61
33	1010367,46	2342430,13

Взам. инв. №	
Подпись и дата	
Инв. № подл.	

Изм.	Кол.уч.	Лист	№ док.	Подпись	Дата

РНГЭ/ТМН/34.1-25/ПМТЗ.ТЧ

<i>14:16:060101:2563:3У2(8)</i>		
37	1010101,74	2342300,50
38	1010090,41	2342294,94
39	1010128,48	2342296,82
40	1010139,85	2342302,38
37	1010101,74	2342300,50
<i>14:16:060101:2563:3У2(9)</i>		
41	1010074,20	2342287,00
42	1010075,00	2342270,74
43	1010070,12	2342268,38
44	1010069,32	2342284,62
41	1010074,20	2342287,00
<i>14:16:060101:2563:3У2(10)</i>		
45	1009780,94	2342143,97
46	1009781,75	2342127,64
47	1009776,86	2342125,30
48	1009776,06	2342141,58
45	1009780,94	2342143,97
<i>Условный номер образуемого земельного участка: 14:16:060101:2547:3У2</i>		
<i>Площадь земельного участка 29512 м<sup>2</sup></i>		
<i>14:16:060101:2547:3У2(1)</i>		
<i>Обозначение характерных точек границ</i>	<i>Координаты, м</i>	
	<i>X</i>	<i>Y</i>
1	1011499,10	2342982,16
2	1011504,62	2342970,51
3	1011490,31	2342969,80
4	1011485,53	2342971,48
5	1011484,84	2342969,53
6	1011471,85	2342968,88
7	1011485,60	2342975,59
1	1011499,10	2342982,16
<i>14:16:060101:2547:3У2(2)</i>		
8	1011498,60	2342965,19
9	1011247,99	2342842,94
10	1011247,18	2342859,26
11	1011395,75	2342931,71
12	1011460,58	2342963,31
13	1011487,36	2342964,63
14	1011487,24	2342964,30

Взам. инв. №	
Подпись и дата	
Инв. № подл.	

Изм.	Кол.уч.	Лист	№ док.	Подпись	Дата

РНГЭ/ТМН/34.1-25/ПМТЗ.ТЧ

Лист

43

15	1011489,32	2342963,57
16	1011489,74	2342964,75
8	1011498,60	2342965,19
17	1011457,91	2342954,32
18	1011458,86	2342952,33
19	1011456,87	2342951,39
20	1011455,92	2342953,38
17	1011457,91	2342954,32
21	1011428,54	2342940,00
22	1011429,49	2342938,02
23	1011427,50	2342937,07
24	1011426,56	2342939,06
21	1011428,54	2342940,00
25	1011383,86	2342918,25
26	1011384,80	2342916,26
27	1011382,81	2342915,32
28	1011381,87	2342917,31
25	1011383,86	2342918,25
29	1011339,21	2342896,49
30	1011340,16	2342894,50
31	1011338,17	2342893,56
32	1011337,22	2342895,54
29	1011339,21	2342896,49
33	1011294,51	2342874,70
34	1011295,45	2342872,71
35	1011293,46	2342871,77
36	1011292,52	2342873,76
33	1011294,51	2342874,70
37	1011249,83	2342852,92
38	1011250,77	2342850,93
39	1011248,78	2342849,99
40	1011247,84	2342851,98
37	1011249,83	2342852,92
<i>14:16:060101:2547:3V2(3)</i>		

Взам. инв. №	
Подпись и дата	
Инв. № подл.	

Изм.	Кол.уч.	Лист	№ док.	Подпись	Дата

РНГЭ/ТМН/34.1-25/ПМТЗ.ТЧ

Лист

44

41	1011242,29	2342856,82
42	1011243,09	2342840,58
43	1010954,73	2342699,95
44	1010953,93	2342716,19
41	1011242,29	2342856,82
45	1011205,16	2342831,15
46	1011206,10	2342829,16
47	1011204,11	2342828,22
48	1011203,17	2342830,20
45	1011205,16	2342831,15
49	1011160,48	2342809,37
50	1011161,42	2342807,38
51	1011159,43	2342806,44
52	1011158,49	2342808,43
49	1011160,48	2342809,37
53	1011115,81	2342787,59
54	1011116,75	2342785,60
55	1011114,76	2342784,66
56	1011113,82	2342786,65
53	1011115,81	2342787,59
57	1011071,13	2342765,82
58	1011072,07	2342763,83
59	1011070,08	2342762,89
60	1011069,14	2342764,88
57	1011071,13	2342765,82
61	1011026,45	2342744,05
62	1011027,39	2342742,06
63	1011025,40	2342741,12
64	1011024,46	2342743,11
61	1011026,45	2342744,05
65	1010981,77	2342722,27
66	1010982,72	2342720,28
67	1010980,73	2342719,34
68	1010979,79	2342721,33

Взам. инв. №	
Подпись и дата	
Инв. № подл.	

Изм.	Кол.уч.	Лист	№ док.	Подпись	Дата

РНГЭ/ТМН/34.1-25/ПМТЗ.ТЧ

Лист

45

65	1010981,77	2342722,27
<i>14:16:060101:2547:3У2(4)</i>		
69	1010949,04	2342713,85
70	1010949,85	2342697,47
71	1010824,88	2342636,57
72	1010786,85	2342634,69
69	1010949,04	2342713,85
73	1010937,10	2342700,50
74	1010938,04	2342698,51
75	1010936,05	2342697,57
76	1010935,11	2342699,56
73	1010937,10	2342700,50
77	1010892,43	2342678,72
78	1010893,37	2342676,73
79	1010891,38	2342675,78
80	1010890,44	2342677,77
77	1010892,43	2342678,72
81	1010847,75	2342656,95
82	1010848,69	2342654,96
83	1010846,70	2342654,02
84	1010845,76	2342656,01
81	1010847,75	2342656,95
<i>14:16:060101:2547:3У2(5)</i>		
85	1010813,48	2342631,00
86	1010661,52	2342556,86
87	1010660,71	2342573,19
88	1010775,57	2342629,13
85	1010813,48	2342631,00
89	1010758,38	2342613,39
90	1010759,32	2342611,40
91	1010757,33	2342610,46
92	1010756,39	2342612,45
89	1010758,38	2342613,39
93	1010713,71	2342591,63
94	1010714,66	2342589,64

Индв. № подл.	Взам. инв. №	Подпись и дата	

Изм.	Кол.уч.	Лист	№ док.	Подпись	Дата

РНГЭ/ТМН/34.1-25/ПМТЗ.ТЧ

95	1010712,67	2342588,70
96	1010711,72	2342590,69
93	1010713,71	2342591,63
97	1010669,05	2342569,84
98	1010669,99	2342567,85
99	1010668,00	2342566,91
100	1010667,06	2342568,90
97	1010669,05	2342569,84
<i>14:16:060101:2547:3У2(6)</i>		
101	1010367,46	2342430,15
102	1010368,27	2342413,81
103	1010656,63	2342554,48
104	1010655,82	2342570,79
101	1010367,46	2342430,15
105	1010624,37	2342548,07
106	1010625,31	2342546,09
107	1010623,32	2342545,14
108	1010622,38	2342547,13
105	1010624,37	2342548,07
109	1010579,68	2342526,30
110	1010580,65	2342524,32
111	1010575,08	2342521,59
112	1010574,11	2342523,57
109	1010579,68	2342526,30
109	1010579,68	2342526,30
110	1010580,65	2342524,32
111	1010575,08	2342521,59
112	1010574,11	2342523,57
109	1010579,68	2342526,30
113	1010534,59	2342504,31
114	1010535,53	2342502,32
115	1010533,54	2342501,38
116	1010532,60	2342503,37
113	1010534,59	2342504,31

Взам. инв. №	
Подпись и дата	
Инв. № подл.	

Изм.	Кол.уч.	Лист	№ док.	Подпись	Дата

РНГЭ/ТМН/34.1-25/ПМТЗ.ТЧ

Лист

47

117	1010489,69	2342482,43
118	1010490,63	2342480,44
119	1010488,64	2342479,50
120	1010487,70	2342481,49
117	1010489,69	2342482,43
121	1010444,70	2342460,50
122	1010445,64	2342458,52
123	1010443,65	2342457,57
124	1010442,71	2342459,56
121	1010444,70	2342460,50
125	1010399,70	2342438,58
126	1010400,65	2342436,59
127	1010398,66	2342435,65
128	1010397,72	2342437,63
125	1010399,70	2342438,58
<i>14:16:060101:2547:3У2(7)</i>		
129	1010362,57	2342427,73
130	1010363,38	2342411,39
131	1010139,86	2342302,39
132	1010101,73	2342300,50
129	1010362,57	2342427,73
133	1010354,71	2342416,65
134	1010355,66	2342414,66
135	1010353,67	2342413,72
136	1010352,73	2342415,71
133	1010354,71	2342416,65
137	1010309,77	2342394,73
138	1010310,71	2342392,74
139	1010308,72	2342391,80
140	1010307,78	2342393,79
137	1010309,77	2342394,73
141	1010264,73	2342372,79
142	1010265,67	2342370,80
143	1010263,69	2342369,86
144	1010262,74	2342371,85

Взам. инв. №	
Подпись и дата	
Инв. № подл.	

Изм.	Кол.уч.	Лист	№ док.	Подпись	Дата

РНГЭ/ТМН/34.1-25/ПМТЗ.ТЧ

Лист

48

141	1010264,73	2342372,79
145	1010219,75	2342350,85
146	1010220,69	2342348,87
147	1010218,70	2342347,92
148	1010217,76	2342349,91
145	1010219,75	2342350,85
149	1010174,75	2342328,94
150	1010175,69	2342326,95
151	1010173,70	2342326,00
152	1010172,76	2342327,99
149	1010174,75	2342328,94
153	1010129,82	2342307,02
154	1010130,76	2342305,03
155	1010128,77	2342304,09
156	1010127,83	2342306,08
153	1010129,82	2342307,02
<i>14:16:060101:2547:3У2(8)</i>		
157	1010128,49	2342296,82
158	1010075,01	2342270,75
159	1010074,20	2342287,06
160	1010090,37	2342294,93
157	1010128,49	2342296,82
161	1010084,77	2342285,08
162	1010085,71	2342283,09
163	1010083,72	2342282,15
164	1010082,78	2342284,14
161	1010084,77	2342285,08
<i>14:16:060101:2547:3У2(9)</i>		
165	1010069,31	2342284,67
166	1010070,12	2342268,37
167	1009781,75	2342127,70
168	1009780,95	2342144,00
165	1010069,31	2342284,67
169	1010039,79	2342263,14
170	1010040,73	2342261,15

Взам. инв. №	
Подпись и дата	
Инв. № подл.	

Изм.	Кол.уч.	Лист	№ док.	Подпись	Дата

РНГЭ/ТМН/34.1-25/ПМТЗ.ТЧ

Лист

49

171	1010038,74	2342260,21
172	1010037,80	2342262,20
169	1010039,79	2342263,14
173	1009994,88	2342241,27
174	1009995,82	2342239,28
175	1009993,83	2342238,34
176	1009992,89	2342240,32
173	1009994,88	2342241,27
177	1009949,90	2342219,33
178	1009950,84	2342217,34
179	1009948,85	2342216,40
180	1009947,91	2342218,39
177	1009949,90	2342219,33
181	1009904,99	2342197,45
182	1009905,93	2342195,46
183	1009903,94	2342194,52
184	1009903,00	2342196,51
181	1009904,99	2342197,45
185	1009860,03	2342175,53
186	1009860,97	2342173,54
187	1009858,98	2342172,60
188	1009858,04	2342174,59
185	1009860,03	2342175,53
189	1009815,10	2342153,63
190	1009816,04	2342151,64
191	1009814,06	2342150,70
192	1009813,12	2342152,69
189	1009815,10	2342153,63
<i>14:16:060101:2547:3Y2(10)</i>		
193	1009776,05	2342141,61
194	1009776,86	2342125,29
195	1009690,51	2342083,19
196	1009676,28	2342083,67
197	1009676,84	2342084,13
198	1009672,91	2342088,92

Взам. инв. №	
Подпись и дата	
Инв. № подл.	

Изм.	Кол.уч.	Лист	№ док.	Подпись	Дата

РНГЭ/ТМН/34.1-25/ПМТЗ.ТЧ

Лист

50

199	1009671,21	2342087,52
200	1009674,32	2342083,74
201	1009667,26	2342083,97
202	1009639,47	2342099,90
203	1009660,50	2342099,20
204	1009660,75	2342095,97
205	1009662,94	2342096,14
206	1009662,71	2342099,12
207	1009687,28	2342098,31
193	1009776,05	2342141,61
208	1009770,11	2342131,70
209	1009771,05	2342129,72
210	1009769,07	2342128,77
211	1009768,12	2342130,76
208	1009770,11	2342131,70
212	1009725,20	2342109,83
213	1009726,15	2342107,84
214	1009724,16	2342106,90
215	1009723,22	2342108,89
212	1009725,20	2342109,83
216	1009683,89	2342089,70
217	1009684,86	2342087,73
218	1009679,30	2342084,99
219	1009678,33	2342086,97
216	1009683,89	2342089,70

*Условный номер образуемого земельного участка:*

*14:16:060101:2561:3У2*

*Площадь земельного участка 10261 м<sup>2</sup>*

*14:16:060101:2561:3У2(1)*

Обозначение характерных точек границ	Координаты, м	
	X	Y
1	1011507,91	2342963,57
2	1011506,95	2342965,60
3	1011498,60	2342965,19
4	1011247,99	2342842,94
5	1011248,29	2342837,05
1	1011507,91	2342963,57

Взам. инв. №	
Подпись и дата	
Инв. № подл.	

Изм.	Кол.уч.	Лист	№ док.	Подпись	Дата

РНГЭ/ТМН/34.1-25/ПМТЗ.ТЧ

Лист

51

<i>14:16:060101:2561:3Y2(2)</i>		
6	1011243,38	2342834,66
7	1011243,09	2342840,58
8	1010954,73	2342699,95
9	1010955,02	2342694,12
10	1011234,83	2342830,49
6	1011243,38	2342834,66
<i>14:16:060101:2561:3Y2(3)</i>		
11	1010950,13	2342691,74
12	1010949,85	2342697,47
13	1010824,88	2342636,57
14	1010838,29	2342637,24
11	1010950,13	2342691,74
<i>14:16:060101:2561:3Y2(4)</i>		
15	1010826,86	2342631,66
16	1010813,48	2342631,00
17	1010661,52	2342556,86
18	1010661,80	2342551,21
15	1010826,86	2342631,66
<i>14:16:060101:2561:3Y2(5)</i>		
19	1010656,90	2342548,83
20	1010656,63	2342554,48
21	1010368,27	2342413,81
22	1010368,55	2342408,30
19	1010656,90	2342548,83
<i>14:16:060101:2561:3Y2(6)</i>		
23	1010363,65	2342405,91
24	1010363,38	2342411,39
25	1010139,86	2342302,39
26	1010152,51	2342303,02
27	1010241,36	2342346,31
23	1010363,65	2342405,91
<i>14:16:060101:2561:3Y2(7)</i>		
28	1010141,07	2342297,44
29	1010128,49	2342296,82
30	1010075,01	2342270,75
31	1010075,28	2342265,37
28	1010141,07	2342297,44
<i>14:16:060101:2561:3Y2(8)</i>		
32	1010070,38	2342262,99

Взам. инв. №	
Подпись и дата	
Инв. № подл.	

Изм.	Кол.уч.	Лист	№ док.	Подпись	Дата

РНГЭ/ТМН/34.1-25/ПМТЗ.ТЧ

Лист

52

33	1010070,12	2342268,37
34	1009781,75	2342127,70
35	1009782,02	2342122,45
32	1010070,38	2342262,99
<i>14:16:060101:2561:3У2(9)</i>		
36	1009777,11	2342120,06
37	1009776,86	2342125,29
38	1009690,51	2342083,19
39	1009676,28	2342083,66
40	1009675,14	2342082,73
41	1009674,32	2342083,73
42	1009667,26	2342083,97
43	1009681,31	2342075,91
44	1009682,87	2342074,10
36	1009777,11	2342120,06

*Условный номер образуемого земельного участка:*

*14:16:060101:2646:3У2*

*Площадь земельного участка 575 м<sup>2</sup>*

<i>Обозначение характерных точек границ</i>	<i>Координаты, м</i>	
	<i>X</i>	<i>Y</i>
1	1009623,74	2342108,93
2	1009637,58	2342123,25
3	1009610,17	2342132,84
4	1009584,42	2342131,47
1	1009623,74	2342108,93
5	1009613,70	2342119,02
6	1009615,77	2342118,28
7	1009615,03	2342116,21
8	1009612,96	2342116,95
5	1009613,70	2342119,02

*Условный номер образуемого земельного участка:*

*14:16:060101:2607:3У2*

*Площадь земельного участка 137 м<sup>2</sup>*

<i>14:16:060101:2607:3У2(1)</i>		
<i>Обозначение характерных точек границ</i>	<i>Координаты, м</i>	
	<i>X</i>	<i>Y</i>
1	1009473,82	2342180,53

Взам. инв. №	
Подпись и дата	
Инв. № подл.	

Изм.	Кол.уч.	Лист	№ док.	Подпись	Дата

РНГЭ/ТМН/34.1-25/ПМТЗ.ТЧ

2	1009478,89	2342178,76
3	1009479,04	2342175,84
4	1009474,00	2342176,89
1	1009473,82	2342180,53
<i>14:16:060101:2607:3У2(2)</i>		
5	1009366,93	2342264,18
6	1009367,68	2342263,33
7	1009366,03	2342261,88
8	1009364,12	2342264,04
9	1009356,71	2342263,68
10	1009361,56	2342258,93
11	1009386,29	2342260,15
12	1009382,11	2342264,93
5	1009366,93	2342264,18

*Условный номер образуемого земельного участка:  
14:16:000000:5536:3У2*

*Площадь земельного участка 6663 м<sup>2</sup>*

*14:16:000000:5536:3У2(1)*

<i>Обозначение характерных точек границ</i>	<i>Координаты, м</i>	
	<i>X</i>	<i>Y</i>
1	1009610,12	2342132,86
2	1009541,92	2342129,21
3	1009480,29	2342150,78
4	1009478,91	2342178,75
1	1009610,12	2342132,86
5	1009570,25	2342134,23
6	1009572,32	2342133,49
7	1009571,58	2342131,42
8	1009569,51	2342132,16
5	1009570,25	2342134,23
9	1009526,81	2342149,44
10	1009528,88	2342148,69
11	1009528,14	2342146,62
12	1009526,07	2342147,36
9	1009526,81	2342149,44
13	1009483,36	2342164,64
14	1009485,43	2342163,90
15	1009484,69	2342161,83

Взам. инв. №	
Подпись и дата	
Инв. № подл.	

Изм.	Кол.уч.	Лист	№ док.	Подпись	Дата

РНГЭ/ТМН/34.1-25/ПМТЗ.ТЧ

16	1009482,62	2342162,57
13	1009483,36	2342164,64
<i>14:16:000000:5536:3У2(2)</i>		
17	1009353,18	2342258,50
18	1009433,07	2342167,31
19	1009475,18	2342152,57
20	1009473,80	2342180,53
21	1009448,20	2342189,49
22	1009386,31	2342260,13
17	1009353,18	2342258,5
23	1009441,54	2342179,68
24	1009445,50	2342180,21
25	1009445,79	2342178,02
26	1009439,64	2342177,21
27	1009438,83	2342183,36
28	1009441,01	2342183,65
23	1009441,54	2342179,68
29	1009420,06	2342203,56
30	1009418,42	2342202,09
31	1009416,95	2342203,74
32	1009418,60	2342205,20
29	1009420,06	2342203,56
33	1009397,99	2342228,75
34	1009396,34	2342227,29
35	1009394,88	2342228,93
36	1009396,52	2342230,40
33	1009397,99	2342228,75
<i>14:16:000000:5536:3У2(3)</i>		
37	1009366,68	2342282,54
38	1009382,10	2342264,94
39	1009366,93	2342264,19
40	1009363,60	2342267,99
41	1009361,94	2342266,54
42	1009364,12	2342264,05
43	1009348,97	2342263,31
44	1009347,13	2342265,40
37	1009366,68	2342282,54

Взам. инв. №	
Подпись и дата	
Инв. № подл.	

Изм.	Кол.уч.	Лист	№ док.	Подпись	Дата

РНГЭ/ТМН/34.1-25/ПМТЗ.ТЧ

Лист

55

Условный номер образуемого земельного участка: 14:16:000000:5527:3У1		
Площадь земельного участка 25 м <sup>2</sup>		
Обозначение характерных точек границ	Координаты, м	
	X	Y
1	1011247,18	2342859,25
2	1011246,93	2342864,19
3	1011242,05	2342861,81
4	1011242,30	2342856,82
1	1011247,18	2342859,25
Условный номер образуемого земельного участка: 14:16:000000:5527:3У2		
Площадь земельного участка 25 м <sup>2</sup>		
Обозначение характерных точек границ	Координаты, м	
	X	Y
1	1010953,93	2342716,12
2	1010953,67	2342721,27
3	1010948,80	2342718,90
4	1010949,04	2342713,86
1	1010953,93	2342716,12
Условный номер образуемого земельного участка: 14:16:000000:5527:3У3		
Площадь земельного участка 61 м <sup>2</sup>		
Обозначение характерных точек границ	Координаты, м	
	X	Y
1	1010786,86	2342634,69
2	1010774,78	2342634,09
3	1010763,37	2342628,53
4	1010775,56	2342629,13
1	1010786,86	2342634,69
Условный номер образуемого земельного участка: 14:16:000000:5527:3У4		
Площадь земельного участка 26 м <sup>2</sup>		
Обозначение характерных точек границ	Координаты, м	
	X	Y
1	1010660,71	2342573,16
2	1010660,45	2342578,37
3	1010655,57	2342575,99
4	1010655,83	2342570,72
1	1010660,71	2342573,16

Взам. инв. №	
Подпись и дата	
Инв. № подл.	

Изм.	Кол.уч.	Лист	№ док.	Подпись	Дата

РНГЭ/ТМН/34.1-25/ПМТЗ.ТЧ

Лист

56

Условный номер образуемого земельного участка: 14:16:000000:5527:3У5		
Площадь земельного участка 27 м <sup>2</sup>		
Обозначение характерных точек границ	Координаты, м	
	X	Y
1	1010367,46	2342430,13
2	1010367,19	2342435,45
3	1010362,31	2342433,07
4	1010362,58	2342427,61
1	1010367,46	2342430,13
Условный номер образуемого земельного участка: 14:16:000000:5527:3У6		
Площадь земельного участка 64 м <sup>2</sup>		
Обозначение характерных точек границ	Координаты, м	
	X	Y
21	1010090,41	2342294,94
22	1010101,74	2342300,50
23	1010088,97	2342299,86
24	1010077,58	2342294,31
21	1010090,41	2342294,94
Условный номер образуемого земельного участка: 14:16:000000:5527:3У7		
Площадь земельного участка 28 м <sup>2</sup>		
Обозначение характерных точек границ	Координаты, м	
	X	Y
1	1010074,20	2342287,00
2	1010073,92	2342292,52
3	1010069,05	2342290,15
4	1010069,32	2342284,62
1	1010074,20	2342287,00
Условный номер образуемого земельного участка: 14:16:000000:5527:3У7		
Площадь земельного участка 28 м <sup>2</sup>		
Обозначение характерных точек границ	Координаты, м	
	X	Y
29	1009780,94	2342143,97
30	1009780,66	2342149,60
31	1009775,78	2342147,23
32	1009776,06	2342141,58
29	1009780,94	2342143,97

Взам. инв. №	
Подпись и дата	
Инв. № подл.	

Изм.	Кол.уч.	Лист	№ док.	Подпись	Дата

РНГЭ/ТМН/34.1-25/ПМТЗ.ТЧ

Лист

57

Условный номер образуемого земельного участка:

14:16:060101:3У8

Площадь земельного участка 6690 м<sup>2</sup>

Обозначение характерных точек границ	Координаты, м	
	X	Y
1	1011369,31	2343190,83
2	1011466,04	2342986,58
3	1011485,60	2342975,59
4	1011499,10	2342982,17
5	1011394,61	2343202,81
1	1011369,31	2343190,83
6	1011387,74	2343187,10
7	1011388,69	2343185,11
8	1011386,70	2343184,17
9	1011385,76	2343186,16
6	1011387,74	2343187,10
10	1011404,86	2343150,96
11	1011405,80	2343148,97
12	1011403,82	2343148,03
13	1011402,87	2343150,02
10	1011404,86	2343150,96
14	1011421,99	2343114,81
15	1011422,94	2343112,82
16	1011420,95	2343111,88
17	1011420,01	2343113,86
14	1011421,99	2343114,81
18	1011439,11	2343078,67
19	1011440,06	2343076,68
20	1011438,07	2343075,74
21	1011437,13	2343077,72
18	1011439,11	2343078,67
22	1011456,24	2343042,51
23	1011457,19	2343040,52
24	1011455,20	2343039,58
25	1011454,26	2343041,56

Взам. инв. №	
Подпись и дата	
Инв. № подл.	

Изм.	Кол.уч.	Лист	№ док.	Подпись	Дата

РНГЭ/ТМН/34.1-25/ПМТЗ.ТЧ

Лист

58

22	1011456,24	2343042,51
26	1011473,36	2343006,37
27	1011474,30	2343004,38
28	1011472,32	2343003,44
29	1011471,38	2343005,42
26	1011473,36	2343006,37

Условный номер образуемого земельного участка:

14:16:060101:3У9

Площадь земельного участка 750 м<sup>2</sup>

Обозначение характерных точек границ	Координаты, м	
	X	Y
1	1011246,94	2342864,20
2	1011247,18	2342859,26
3	1011395,75	2342931,71
4	1011396,64	2342937,15
1	1011246,94	2342864,20

Условный номер образуемого земельного участка:

14:16:060101:3У10

Площадь земельного участка 1486 м<sup>2</sup>

Обозначение характерных точек границ	Координаты, м	
	X	Y
1	1010953,68	2342721,28
2	1010953,93	2342716,19
3	1011242,29	2342856,84
4	1011242,04	2342861,81
1	1010953,68	2342721,28

Условный номер образуемого земельного участка:

14:16:060101:3У11

Площадь земельного участка 879 м<sup>2</sup>

Обозначение характерных точек границ	Координаты, м	
	X	Y
1	1010774,79	2342634,10
2	1010786,85	2342634,69
3	1010949,04	2342713,85
4	1010948,78	2342718,89
1	1010774,79	2342634,10

Условный номер образуемого земельного участка:

14:16:060101:3У12

Площадь земельного участка 580 м<sup>2</sup>

Обозначение	Координаты, м
-------------	---------------

Взам. инв. №	
Подпись и дата	
Инв. № подл.	

Изм.	Кол.уч.	Лист	№ док.	Подпись	Дата
------	---------	------	--------	---------	------

<i>характерных точек границ</i>	<i>X</i>	<i>Y</i>
1	1010763,35	2342628,52
2	1010660,46	2342578,38
3	1010660,71	2342573,19
4	1010775,57	2342629,13
1	1010763,35	2342628,52

*Условный номер образуемого земельного участка:  
14:16:060101:3У13*

*Площадь земельного участка 1552 м<sup>2</sup>*

<i>Обозначение характерных точек границ</i>	<i>Координаты, м</i>	
	<i>X</i>	<i>Y</i>
1	1010367,20	2342435,46
2	1010367,46	2342430,15
3	1010655,82	2342570,79
4	1010655,56	2342575,99
1	1010367,20	2342435,46

*Условный номер образуемого земельного участка:  
14:16:060101:3У14*

*Площадь земельного участка 1477 м<sup>2</sup>*

<i>Обозначение характерных точек границ</i>	<i>Координаты, м</i>	
	<i>X</i>	<i>Y</i>
1	1010089,00	2342299,88
2	1010101,73	2342300,50
3	1010362,57	2342427,73
4	1010362,30	2342433,07
1	1010089,00	2342299,88

*Условный номер образуемого земельного участка:  
14:16:060101:3У15*

*Площадь земельного участка 55 м<sup>2</sup>*

<i>Обозначение характерных точек границ</i>	<i>Координаты, м</i>	
	<i>X</i>	<i>Y</i>
1	1010077,56	2342294,30
2	1010073,93	2342292,53
3	1010074,20	2342287,06
4	1010090,37	2342294,93
1	1010077,56	2342294,30

*Условный номер образуемого земельного участка:  
14:16:060101:3У16*

*Площадь земельного участка 1638 м<sup>2</sup>*

<i>Обозначение</i>	<i>Координаты, м</i>

Взам. инв. №	
Подпись и дата	
Инв. № подл.	

Изм.	Кол.уч.	Лист	№ док.	Подпись	Дата

РНГЭ/ТМН/34.1-25/ПМТЗ.ТЧ

Лист

60

<i>характерных точек границ</i>	<i>X</i>	<i>Y</i>
1	1009780,67	2342149,61
2	1009780,95	2342144,00
3	1010069,31	2342284,67
4	1010069,04	2342290,15
1	1009780,67	2342149,61

*Условный номер образуемого земельного участка:*

*14:16:060101:3У17*

*Площадь земельного участка 1330 м<sup>2</sup>*

<i>Обозначение характерных точек границ</i>	<i>Координаты, м</i>	
	<i>X</i>	<i>Y</i>
1	1009679,11	2342100,11
2	1009669,19	2342112,20
3	1009637,59	2342123,25
4	1009623,74	2342108,93
5	1009639,47	2342099,90
6	1009660,50	2342099,21
7	1009660,44	2342099,96
8	1009656,45	2342099,65
9	1009656,28	2342101,84
10	1009662,46	2342102,32
11	1009662,71	2342099,13
12	1009687,28	2342098,31
13	1009776,05	2342141,62
14	1009775,77	2342147,23
1	1009679,11	2342100,11

*Условный номер образуемого земельного участка:*

*14:16:060101:2439:3У1*

*Площадь земельного участка 406 м<sup>2</sup>*

<i>Обозначение характерных точек границ</i>	<i>Координаты, м</i>	
	<i>X</i>	<i>Y</i>
1	1009681,31	2342075,91
2	1009667,26	2342083,97
3	1009639,47	2342099,90
4	1009623,73	2342108,92
5	1009617,67	2342102,69
6	1009652,30	2342090,57
7	1009670,76	2342068,23
8	1009682,83	2342074,11
1	1009681,31	2342075,91

Взам. инв. №	
Подпись и дата	
Инв. № подл.	

Изм.	Кол.уч.	Лист	№ док.	Подпись	Дата

РНГЭ/ТМН/34.1-25/ПМТЗ.ТЧ

Лист

61

Условный номер образуемого земельного участка:

14:16:060101:2562:3У1

Площадь земельного участка 309 м<sup>2</sup>

14:16:060101:2562:3У1(1)

Обозначение характерных точек границ	Координаты, м	
	X	Y
1	1011506,95	2342965,61
2	1011505,53	2342968,58
3	1011498,59	2342965,19
1	1011506,95	2342965,61

14:16:060101:2562:3У1(2)

4	1011248,27	2342837,04
5	1011247,99	2342842,86
6	1011243,10	2342840,51
7	1011243,39	2342834,66
4	1011248,27	2342837,04

14:16:060101:2562:3У1(3)

8	1010955,01	2342694,12
9	1010954,73	2342699,94
10	1010949,85	2342697,48
11	1010950,14	2342691,74
8	1010955,01	2342694,12

14:16:060101:2562:3У1(4)

12	1010838,29	2342637,23
13	1010824,90	2342636,57
14	1010813,54	2342631,01
15	1010826,88	2342631,67
12	1010838,29	2342637,23

14:16:060101:2562:3У1(5)

16	1010661,79	2342551,21
17	1010661,52	2342556,79
18	1010656,63	2342554,49
19	1010656,91	2342548,84
16	1010661,79	2342551,21

14:16:060101:2562:3У1(6)

20	1010368,53	2342408,29
21	1010368,26	2342413,84
22	1010363,38	2342411,40
23	1010363,66	2342405,92
20	1010368,53	2342408,29

Взам. инв. №	
Подпись и дата	
Инв. № подл.	

Изм.	Кол.уч.	Лист	№ док.	Подпись	Дата

РНГЭ/ТМН/34.1-25/ПМТЗ.ТЧ

Лист

62

<i>14:16:060101:2562:3У1(7)</i>		
24	1010152,49	2342303,00
25	1010139,85	2342302,38
26	1010128,48	2342296,82
27	1010141,10	2342297,45
24	1010152,49	2342303,00
<i>14:16:060101:2562:3У1(8)</i>		
28	1010075,26	2342265,37
29	1010075,00	2342270,74
30	1010070,12	2342268,38
31	1010070,39	2342262,99
28	1010075,26	2342265,37
<i>14:16:060101:2562:3У1(9)</i>		
32	1009782,00	2342122,45
33	1009781,75	2342127,64
34	1009776,86	2342125,30
35	1009777,12	2342120,07
32	1009782,00	2342122,45
<i>Условный номер образуемого земельного участка: 14:16:060101:2712:3У1</i>		
<i>Площадь земельного участка 125 м<sup>2</sup></i>		
<i>Обозначение характерных точек границ</i>	<i>Координаты, м</i>	
	<i>X</i>	<i>Y</i>
1	1009583,67	2342114,59
2	1009556,82	2342129,99
3	1009541,96	2342129,19
1	1009583,67	2342114,59
<i>Условный номер образуемого земельного участка: 14:16:060101:2714:3У1</i>		
<i>Площадь земельного участка 77 м<sup>2</sup></i>		
<i>Обозначение характерных точек границ</i>	<i>Координаты, м</i>	
	<i>X</i>	<i>Y</i>
1	1009479,80	2342160,34
2	1009479,04	2342175,84
3	1009474,00	2342176,89
4	1009474,76	2342161,38
1	1009479,80	2342160,34
<i>Условный номер образуемого земельного участка: 14:16:060101:2715:3У1</i>		
<i>Площадь земельного участка 46 м<sup>2</sup></i>		
<i>Обозначение</i>	<i>Координаты, м</i>	

Взам. инв. №	
Подпись и дата	
Инв. № подл.	

Изм.	Кол.уч.	Лист	№ док.	Подпись	Дата

РНГЭ/ТМН/34.1-25/ПМТЗ.ТЧ

Лист

63

<i>характерных точек границ</i>	<i>X</i>	<i>Y</i>
1	1009480,27	2342150,79
2	1009479,80	2342160,34
3	1009474,76	2342161,38
4	1009475,20	2342152,57
1	1009480,27	2342150,79

*Условный номер образуемого земельного участка:  
14:16:060101:2716:3У1*

*Площадь земельного участка 40 м<sup>2</sup>*

<i>Обозначение характерных точек границ</i>	<i>Координаты, м</i>	
	<i>X</i>	<i>Y</i>
1	1009361,56	2342258,93
2	1009356,69	2342263,67
3	1009348,99	2342263,28
4	1009353,16	2342258,52
1	1009361,56	2342258,93

*Условный номер образуемого земельного участка:  
14:16:060101:2717:3У1*

*Площадь земельного участка 714 м<sup>2</sup>*

<i>Обозначение характерных точек границ</i>	<i>Координаты, м</i>	
	<i>X</i>	<i>Y</i>
1	1009617,66	2342102,70
2	1009623,73	2342108,92
3	1009584,42	2342131,46
4	1009556,82	2342129,99
5	1009583,69	2342114,59
1	1009617,66	2342102,70

*Условный номер образуемого земельного участка:  
14:16:060101:2735:3У1*

*Площадь земельного участка 57 м<sup>2</sup>*

<i>Обозначение характерных точек границ</i>	<i>Координаты, м</i>	
	<i>X</i>	<i>Y</i>
1	1011460,57	2342963,31
2	1011471,86	2342968,88
3	1011460,59	2342968,32
4	1011449,16	2342962,75
1	1011460,57	2342963,31

*Условный номер образуемого земельного участка:  
14:16:060101:2736:3У1*

*Площадь земельного участка 447 м<sup>2</sup>*

Взам. инв. №	Подпись и дата	Инв. № подл.							Лист
			РНГЭ/ТМН/34.1-25/ПМТЗ.ТЧ						
Изм.	Кол.уч.	Лист	№ док.	Подпись	Дата				

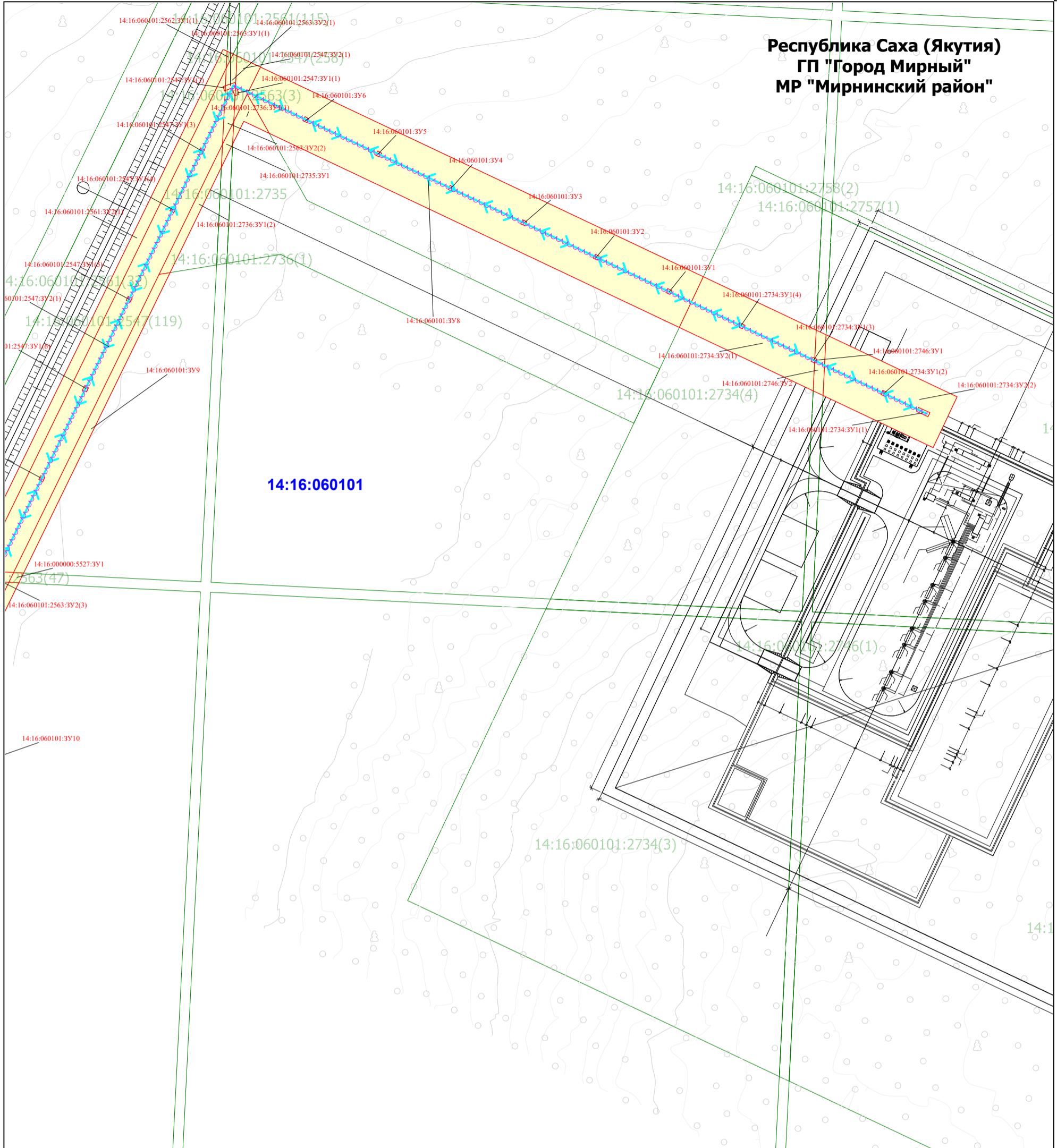
<i>14:16:060101:2736:ЗУ1(1)</i>		
<i>Обозначение характерных точек границ</i>	<i>Координаты, м</i>	
	<i>X</i>	<i>Y</i>
1	1011466,04	2342986,57
2	1011485,60	2342975,59
3	1011471,85	2342968,88
4	1011460,61	2342968,33
5	1011472,04	2342973,90
1	1011466,04	2342986,57
<i>14:16:060101:2736:ЗУ1(2)</i>		
6	1011449,14	2342962,74
7	1011396,65	2342937,16
8	1011395,75	2342931,71
9	1011460,58	2342963,31
6	1011449,14	2342962,74

### 3. Границы публичных сервитутов

Публичные сервитуты в границах межевания отсутствуют. Земли сельскохозяйственного назначения, особо охраняемых природных территорий на участках проведения работ отсутствуют.

Ивл. № подл.	Подпись и дата	Взам. инв. №							РНГЭ/ТМН/34.1-25/ПМТЗ.ТЧ	Лист
										65
			Изм.	Кол.уч.	Лист	№ док.	Подпись	Дата		

Республика Саха (Якутия)  
ГП "Город Мирный"  
МР "Мирнинский район"



14:16:060101

14:16:060101:2734(3)

Согласовано

Инв. № подл.

Примечания:

1. Красные линии проектом не устанавливаются.
2. Территории общего пользования в пределах проекта межевания территории отсутствуют.
3. Земельные участки, предполагаемые к изъятию для государственных и муниципальных нужд, отсутствуют.
4. Зоны действия публичных сервитутов на территории межевания отсутствуют.
5. Система координат: МСК-14, зона 2.

Условные обозначения:

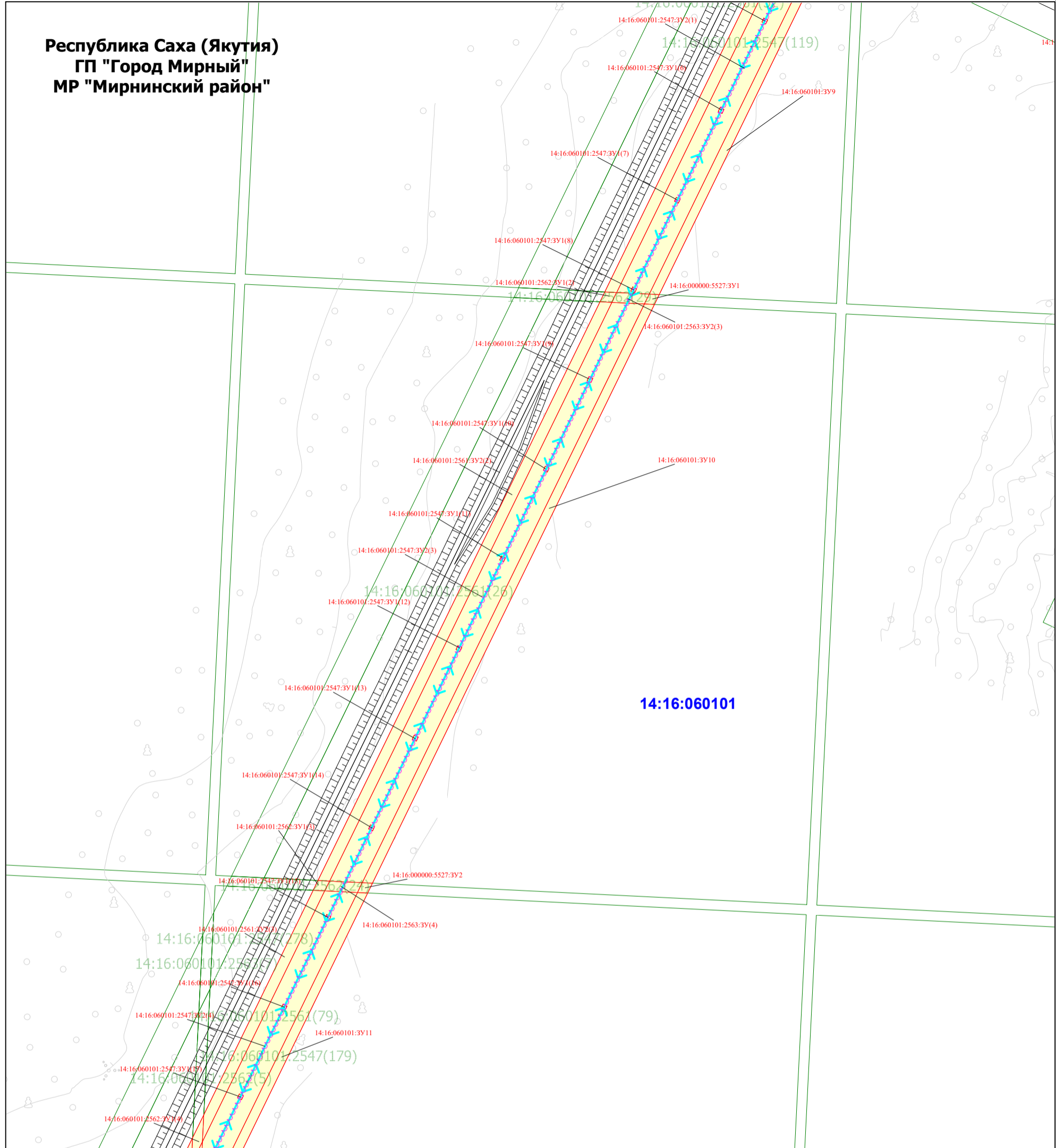
- граница зоны планируемого размещения линейного объекта
- граница образуемого участка
- ВОЛС по ВЛ 10 кВ на кустовую площадку №6-1
- ВЛ 10 кВ на кустовую площадку № 6-1
- граница существующего земельного участка по сведениям ЕГРН

**14:16:060101** номер кадастрового квартала  
**14:16:060101:2547** кадастровый номер земельного участка по сведениям ЕГРН  
**14:16:060101:2439:3У1** условный номер образуемого земельного участка

Изм.	Кол.уч.	Лист	№ док.	Подп.	Дата
Разраб.		Ковалёва		<i>[Signature]</i>	03.2026
Проверил		Воронцов		<i>[Signature]</i>	03.2026
ГИП		Воронцов		<i>[Signature]</i>	03.2026

<b>РНГЭ/ТМН/34.1-25/ПМТ3.ГЧ</b>		
Документация по планировке территории (проект планировки и проект межевания территории) для размещения линейного объекта: «Обеспечение электроснабжения объектов обустройства Южно-Сюльдюкарского нефтяного месторождения. ВЛ 10 кВ на кустовую площадку № 6-1»		
Том 3	Стадия	Лист
Основная часть проекта межевания территории. Графическая часть	П	1
Чертеж межевания территории М 1:2000	Листов 5	
ООО "РНГ Энерго"		

Республика Саха (Якутия)  
ГП "Город Мирный"  
МР "Мирнинский район"



14:16:060101

Согласовано

Инв. № подл.

Условные обозначения:

- граница зоны планируемого размещения линейного объекта
- граница образуемого участка
- ВОЛС по ВЛ 10 кВ на кустовую площадку №6-1
- ВЛ 10 кВ на кустовую площадку № 6-1
- граница существующего земельного участка по сведениям ЕГРН

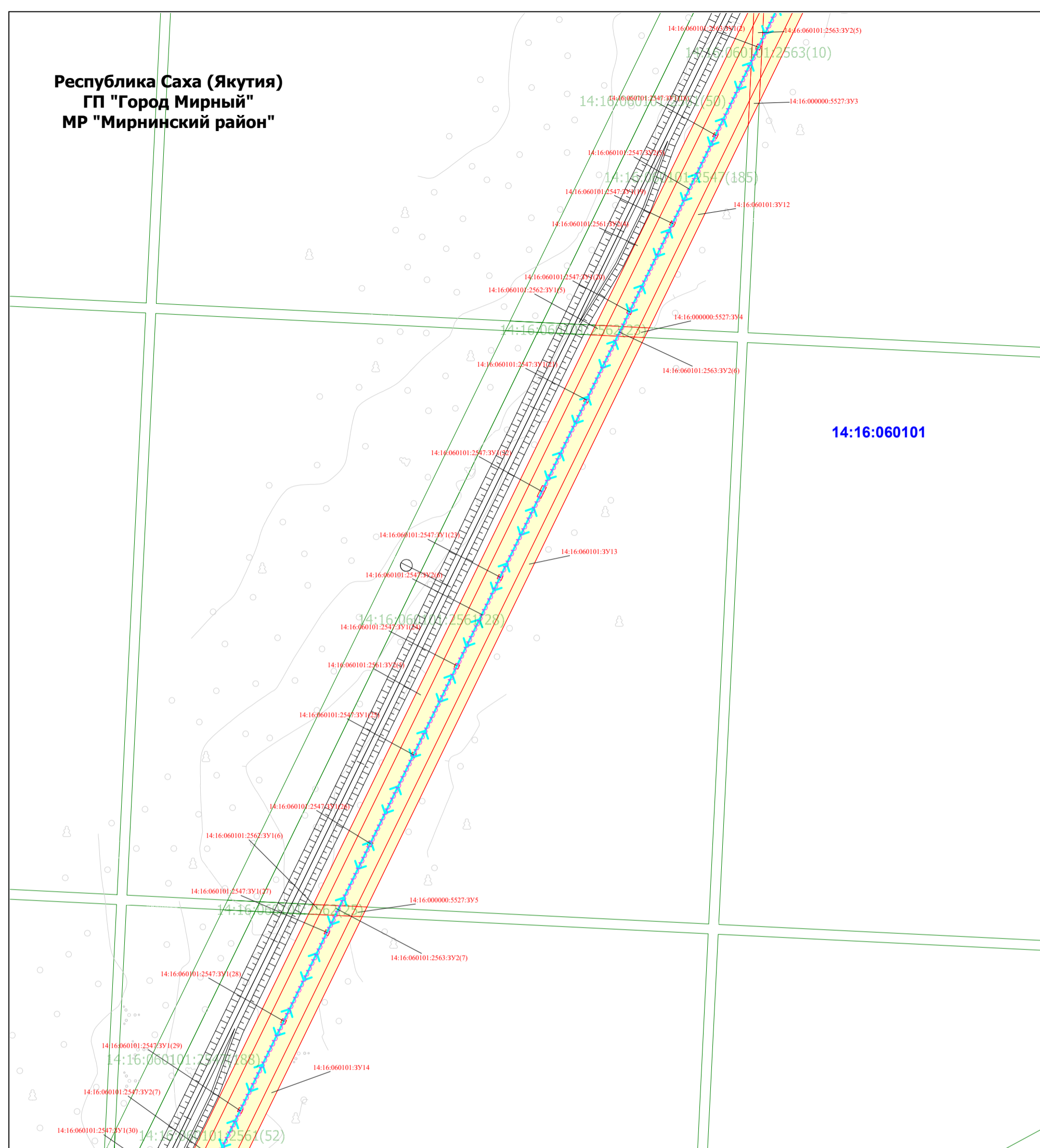
**14:16:060101** номер кадастрового квартала  
**14:16:060101.2547** кадастровый номер земельного участка по сведениям ЕГРН  
**14:16:060101.2439:3Y1** условный номер образуемого земельного участка

Примечания:

1. Красные линии проектом не устанавливаются.
2. Территории общего пользования в пределах проекта межевания территории отсутствуют.
3. Земельные участки, предполагаемые к изъятию для государственных и муниципальных нужд, отсутствуют.
4. Зоны действия публичных сервитутов на территории межевания отсутствуют.
5. Система координат: МСК-14, зона 2.

<b>РНГЭ/ТМН/34.1-25/ПМТ3.ГЧ</b>					
Документация по планировке территории (проект планировки и проект межевания территории) для размещения линейного объекта: «Обеспечение электроснабжения объектов обустройства Южно-Сюльдюкарского нефтяного месторождения. ВЛ 10 кВ на кустовую площадку № 6-1»					
Изм.	Кол.уч.	Лист	№ док.	Подп.	Дата
Разраб.		Ковалёва		<i>[Signature]</i>	03.2026
Проверил		Воронцов		<i>[Signature]</i>	03.2026
Том 3 Основная часть проекта межевания территории. Графическая часть			Стадия П	Лист 2	Листов 5
Чертеж межевания территории М 1:2000			ООО "РНГ Энерго"		
ГИП		Воронцов		<i>[Signature]</i>	03.2026

Республика Саха (Якутия)  
 ГП "Город Мирный"  
 МР "Мирнинский район"



14:16:060101

Согласовано

Инв. № подл.

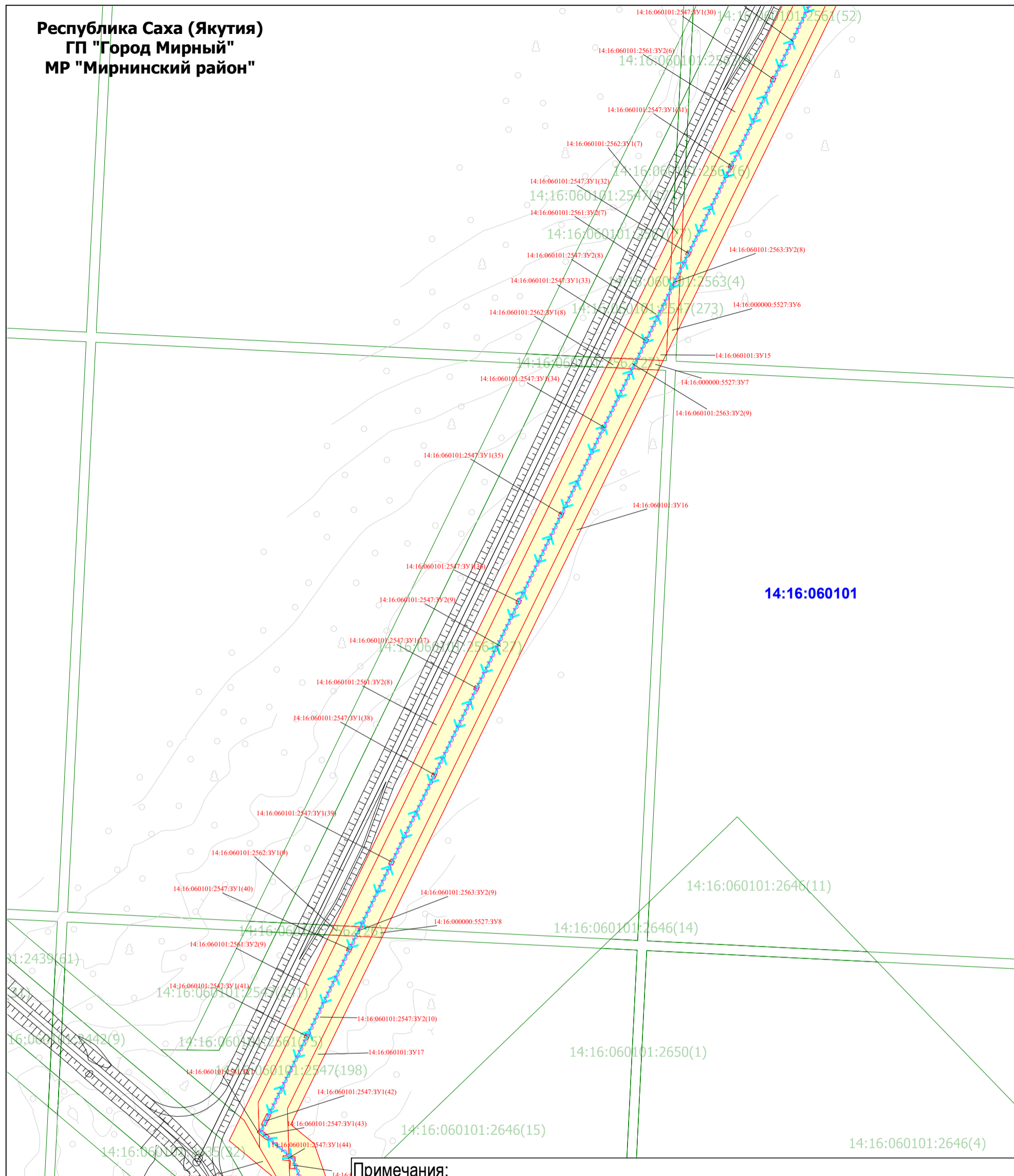
- Условные обозначения:**
- граница зоны планируемого размещения линейного объекта
  - граница образуемого участка
  - ВОЛС по ВЛ 10 кВ на кустовую площадку №6-1
  - ВЛ 10 кВ на кустовую площадку № 6-1
  - граница существующего земельного участка по сведениям ЕГРН
- 14:16:060101** номер кадастрового квартала  
**14:16:060101:2547** кадастровый номер земельного участка по сведениям ЕГРН  
**14:16:060101:2439:3Y1** условный номер образуемого земельного участка

**Примечания:**

1. Красные линии проектом не устанавливаются.
2. Территории общего пользования в пределах проекта межевания территории отсутствуют.
3. Земельные участки, предполагаемые к изъятию для государственных и муниципальных нужд, отсутствуют.
4. Зоны действия публичных сервитутов на территории межевания отсутствуют.
5. Система координат: МСК-14, зона 2.

<b>РНГЭ/ТМН/86-25/ПМТЗ.ГЧ</b>					
Документация по планировке территории (проект планировки и проект межевания территории) для размещения линейного объекта: «Обеспечение электроснабжения объектов обустройства Южно-Слюдякарского нефтяного месторождения. ВЛ 10 кВ на кустовую площадку № 6-1»					
Изм.	Кол.уч.	Лист	№ док.	Подп.	Дата
Разраб.		Ковалёва		<i>[Signature]</i>	02.2026
Проверил		Воронцов		<i>[Signature]</i>	02.2026
Том 3 Основная часть проекта межевания территории. Графическая часть			Стадия П	Лист 3	Листов 5
Чертеж межевания территории М 1:2000			ООО "РНГ Энерго"		
ГИП		Воронцов		<i>[Signature]</i>	02.2026

Республика Саха (Якутия)  
 ГП "Город Мирный"  
 МР "Мирнинский район"



14:16:060101

14:16:060101:2646(11)

14:16:060101:2646(14)

14:16:060101:2650(1)

14:16:060101:2646(15)

14:16:060101:2646(4)

Условные обозначения:

- граница зоны планируемого размещения линейного объекта
- граница образуемого участка
- ВОЛС по ВЛ 10 кВ на кустовую площадку №6-1
- ВЛ 10 кВ на кустовую площадку № 6-1
- граница существующего земельного участка по сведениям ЕГРН

**14:16:060101** номер кадастрового квартала  
 14:16:060101:2547 кадастровый номер земельного участка по сведениям ЕГРН  
 14:16:060101:2439:3Y1 условный номер образуемого земельного участка

Примечания:

1. Красные линии проектом не устанавливаются.
2. Территории общего пользования в пределах проекта межевания территории отсутствуют.
3. Земельные участки, предполагаемые к изъятию для государственных и муниципальных нужд, отсутствуют.
4. Зоны действия публичных сервитутов на территории межевания отсутствуют.
5. Система координат: МСК-14, зона 2.

РНГЭ/ТМН/34.1-25/ПМТ3.ГЧ

Документация по планировке территории (проект планировки и проект межевания территории) для размещения линейного объекта: «Обеспечение электроснабжения объектов обустройства Южно-Слюдякарского нефтяного месторождения. ВЛ 10 кВ на кустовую площадку № 6-1»

Изм.	Кол.уч.	Лист	№ док.	Подп.	Дата
Разраб.			Ковалёва	<i>[Signature]</i>	03.2026
Проверил			Воронцов	<i>[Signature]</i>	03.2026
ГИП			Воронцов	<i>[Signature]</i>	03.2026

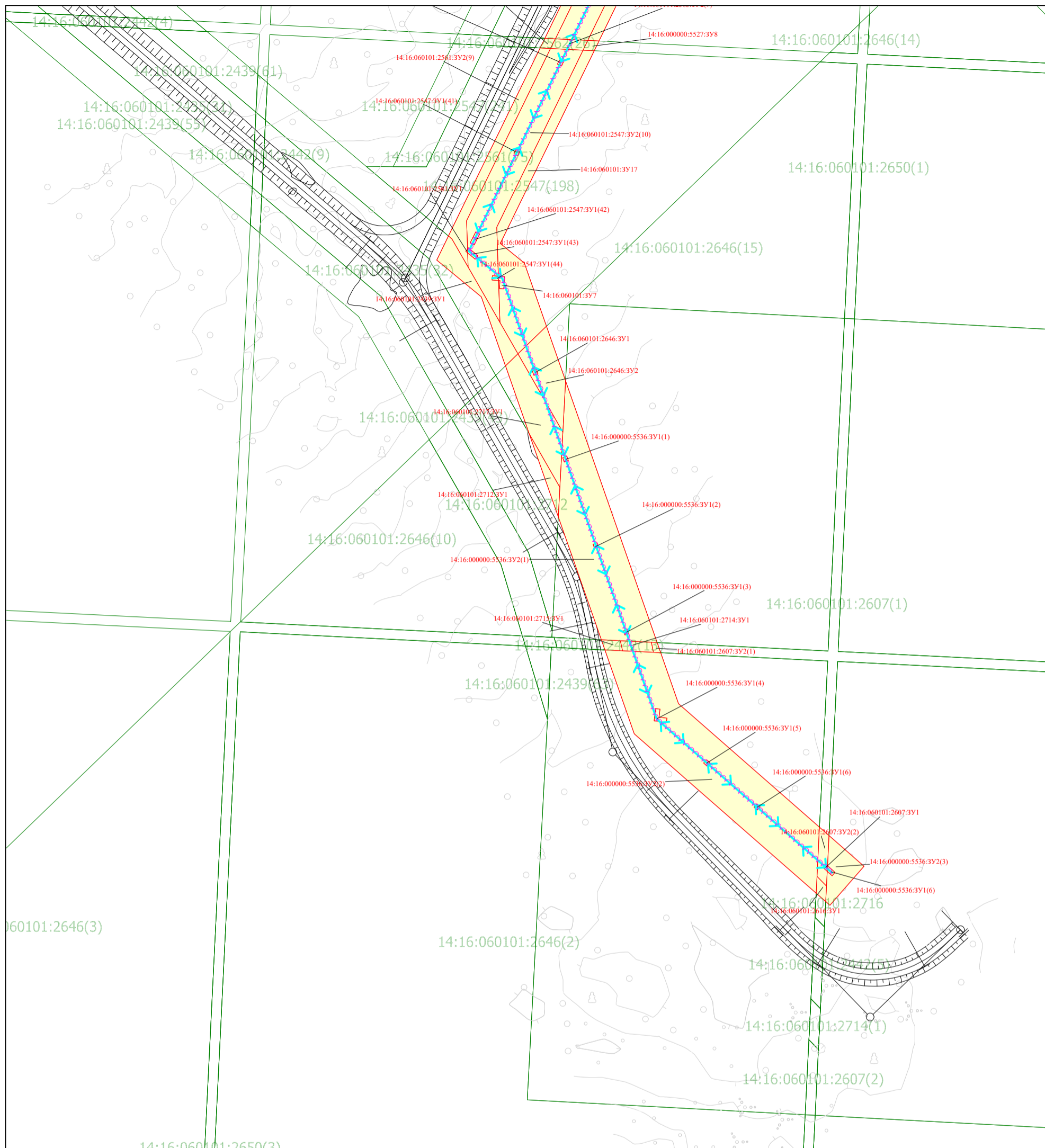
Том 3  
 Основная часть проекта межевания территории.  
 Графическая часть  
 Чертеж межевания территории  
 М 1:2000

Стадия	Лист	Листов
П	4	5

ООО "РНГ Энерго"

Согласовано

Инв. № подл.



Согласовано

Инв. № подл.

- Примечания:**
1. Красные линии проектом не устанавливаются.
  2. Территории общего пользования в пределах проекта межевания территории отсутствуют.
  3. Земельные участки, предполагаемые к изъятию для государственных и муниципальных нужд, отсутствуют.
  4. Зоны действия публичных сервитутов на территории межевания отсутствуют.
  5. Система координат: МСК-14, зона 2.

**Условные обозначения:**

- граница зоны планируемого размещения линейного объекта
- граница образуемого участка
- ~~~~~ ВОЛС по ВЛ 10 кВ на кустовую площадку №6-1
- ↔ ВЛ 10 кВ на кустовую площадку № 6-1
- граница существующего земельного участка по сведениям ЕГРН

**14:16:060101** номер кадастрового квартала  
**14:16:060101:2547** кадастровый номер земельного участка по сведениям ЕГРН  
**14:16:060101:2439:3У1** условный номер образуемого земельного участка

РНГЭ/ТМН/34.1-25/ПМТ3.ГЧ					
Документация по планировке территории (проект планировки и проект межевания территории) для размещения линейного объекта: «Обеспечение электроснабжения объектов обустройства Южно-Сюльдюкарского нефтяного месторождения. ВЛ 10 кВ на кустовую площадку № 6-1»					
Изм.	Кол.уч.	Лист	№ док.	Подп.	Дата
Разраб.		Ковалёва		<i>[Signature]</i>	03.2026
Проверил		Воронцов		<i>[Signature]</i>	03.2026
Том 3 Основная часть проекта межевания территории. Графическая часть					
Чертеж межевания территории М 1:2000					
			Стадия	Лист	Листов
			П	5	5
ООО "РНГ Энерго"					